




## NYÍREGYHÁZA




### Nyíregyháza:

- a város úthálózata a 18.század óta nagyban nem változott, megmaradtak a jellemző közlekedési útvonalak, újak nem jöttek létre
- a nagykörút teljesen kiépített
- a kiskörút hiányos, a szabályozási tervben tervezett a befelyezése
- parkok helyzete jó, viszonylag sok a zöld a belvárosban de szervesen nem vesznek részt a város életében
- tervezett a kiskörút bezárása, kiterjedtebb sétáló belváros kialakítása
- az utóbbi években sok fejlesztés, felújítás történt a belvárosban (Könyvtár felújítása, színház felújítása, főtér rendezése Korzó bevásárlóközpont)
- folyamatosan zajlik a foghíjak beépítése
- társasházépítés megkezdődött, eddig csak kevés lakóház volt a belvárosban
- tervezik a művelődési ház felújítását is, parkolóhással, színházteremmel
- túl sok üzlet, de kevés lakás van a belvárosban
- új bevásárlóközpont (mozi nélkül)
- parkolóhely hiány megoldására parkolóházak építését tervezik a belvárosi sétalórész körül, az egyik már megvalósult, a másikat a sétálóutca másik végére tervezik
- a belvárosban a kisebb kávézókön kívül nincs találkozási alkalmas hely, programlehetőség
- a néhány éve megrendezésre kerülő Vidor fesztivál egyre több látogatót vonz, a sokféle rendezvényeknek egyre nehezebb helyet biztosítani

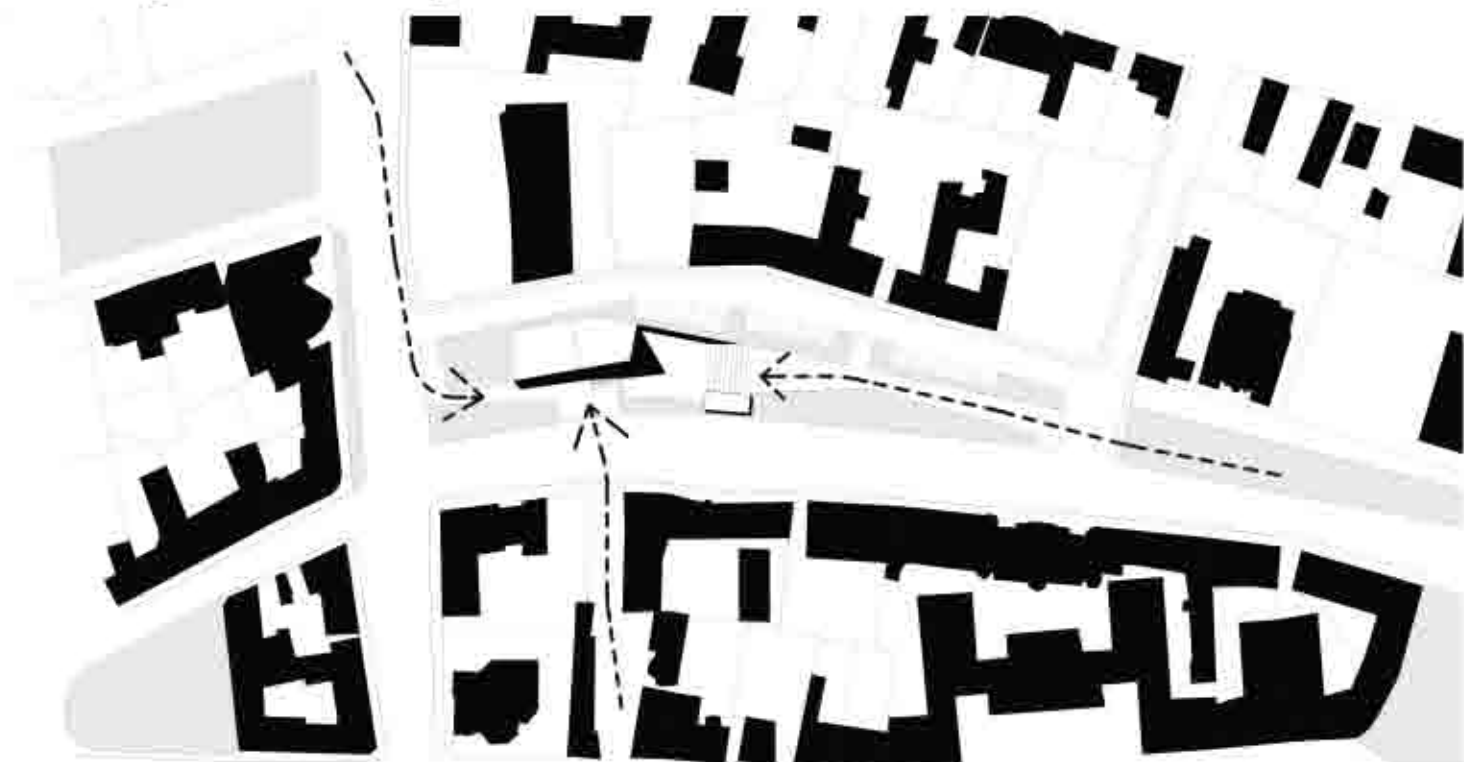




**parkok helyzete**




**fő megközelítési irányok**




**tömbszerűség**



**merev geometria**



**homogén felületek**



## funkcióválasztás



**Krúdy Art Mozi**  
 -1999 óta működik a TIT épületében  
 -2003-ban felújították az előadótérmet  
 -160 fős terem, heti 24előadás, évi 32000 látogató  
 -Támogatók: Nemzeti Kulturális Alap  
 Magyar Mozzgókép Alapítvány  
 Europa Cinemas  
 Nyh. Városi Önkormányzata

**MOZILÁTOGATÓK SZÁMA A MEGYÉBEN:**  
 2000 - 2001 - 2002 - 2003 - 2004 - 2005 - 2006 - 2007  
 280 456 412 372 365 325 287 283

### MOZIK A MEGYÉBEN:

-Fehérgyarmat  
 -Baktalórántháza  
 -Nyírbátor

### MOZIK A VÁROSBAN:

-Palace Nyíregyháza  
 (6 terem, 1003 hely)  
 -Krúdy Art Mozi



**nka**  
 Nemzeti Kulturális Alap



Az art mozik látogatottsága 9%-ot esett, míg a pláza moziké 15%-ot!

### A látogatók csökkenésének okai:

-illegális piac  
 -dvd  
 -magas jegyárak


A Krúdy Art Mozi az eltérő filmkínálatával működőképes a város másik mozija mellett. A TIT épület tulajdonváltása miatt a mozi nem maradhat a jelenlegi helyén, a belváros egy másik előadótérjében üzemel majd tovább. Úgy gondolom szüksége lehet a városnak akár egy új moziépületre is, ami nem csak filmvetítésre szolgál, hanem helyet ad egyéb rendezvények lebonyolításához, de találkozóhelyként is funkcionál és hozzájárul a belvárosi élet felpezsdítéséhez. Ezért választottam ezt a funkciót a diplomatervemnek.

A klub- vagy művészmozik a 20.század közepén kialakult kisebb városi mozikhoz hasonlítanak. Jóval szűkebb létszámú közönség számára vetítenek igényesebb, vagy egyedibb filmeket. A klubjellegűt a közösségforgalmi terek átalakításával érik el, az előcsarnokok találkozóhelyként, kávézóként, alkalmasint kiállítóhelyként működnek. A hangsúly sokkal inkább a kulturális jelentőségre, identitásra, a mozi közönségének közösségére helyeződik át.

## funkcionális tagolás

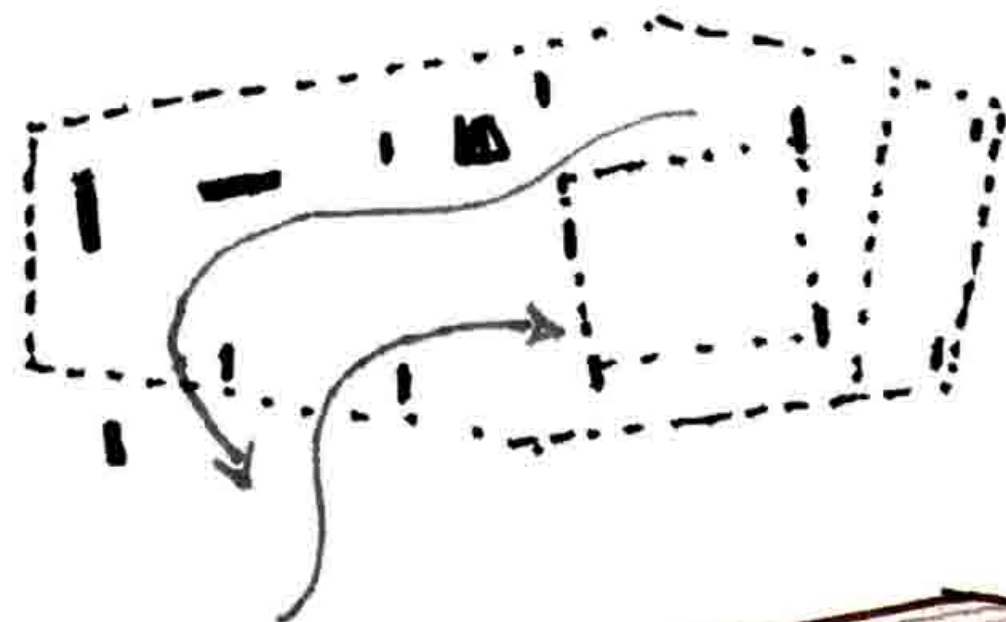
### 1.szint

**nagyterem**  
**zártkörű rendezvények**  
**filmklub**  
**előadások**





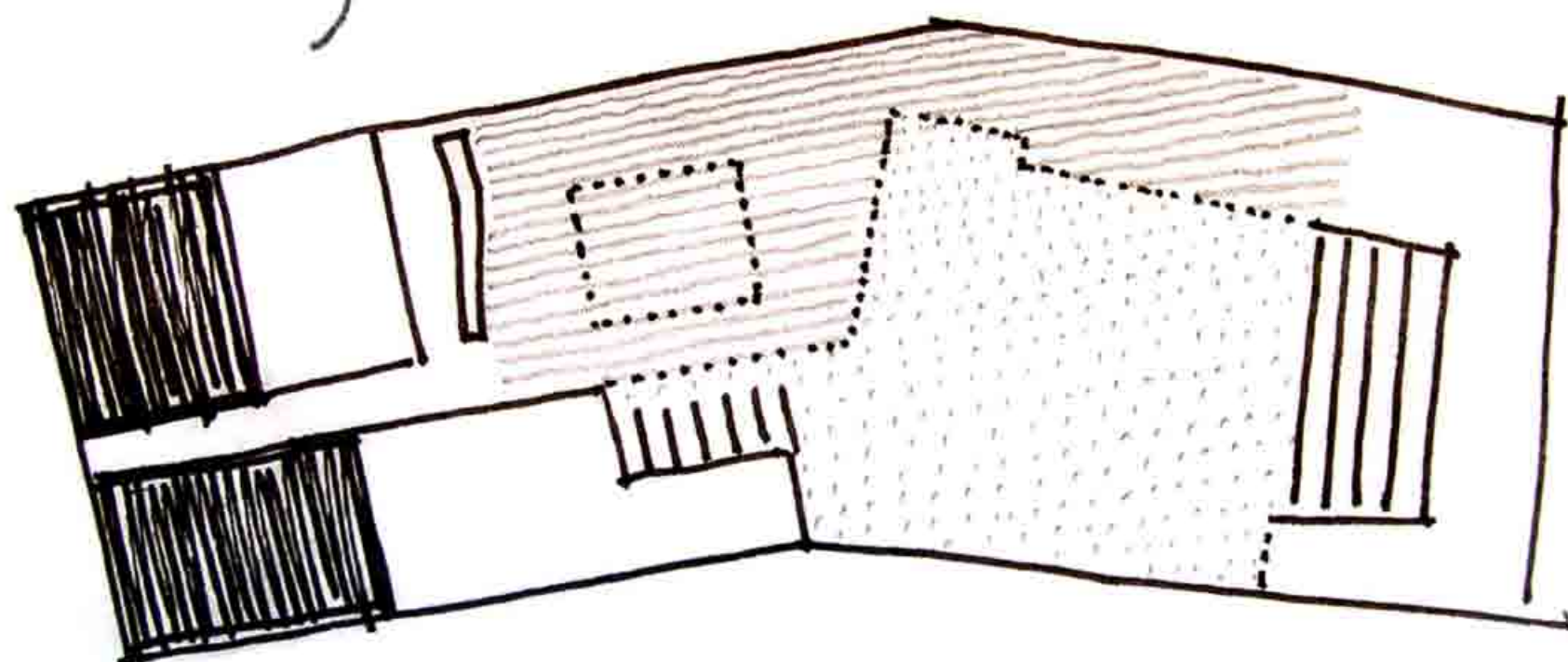
### 0.szint

**érkezés**  
**tájékozódás**  
**jegyvásárlás**  
**közlekedés**

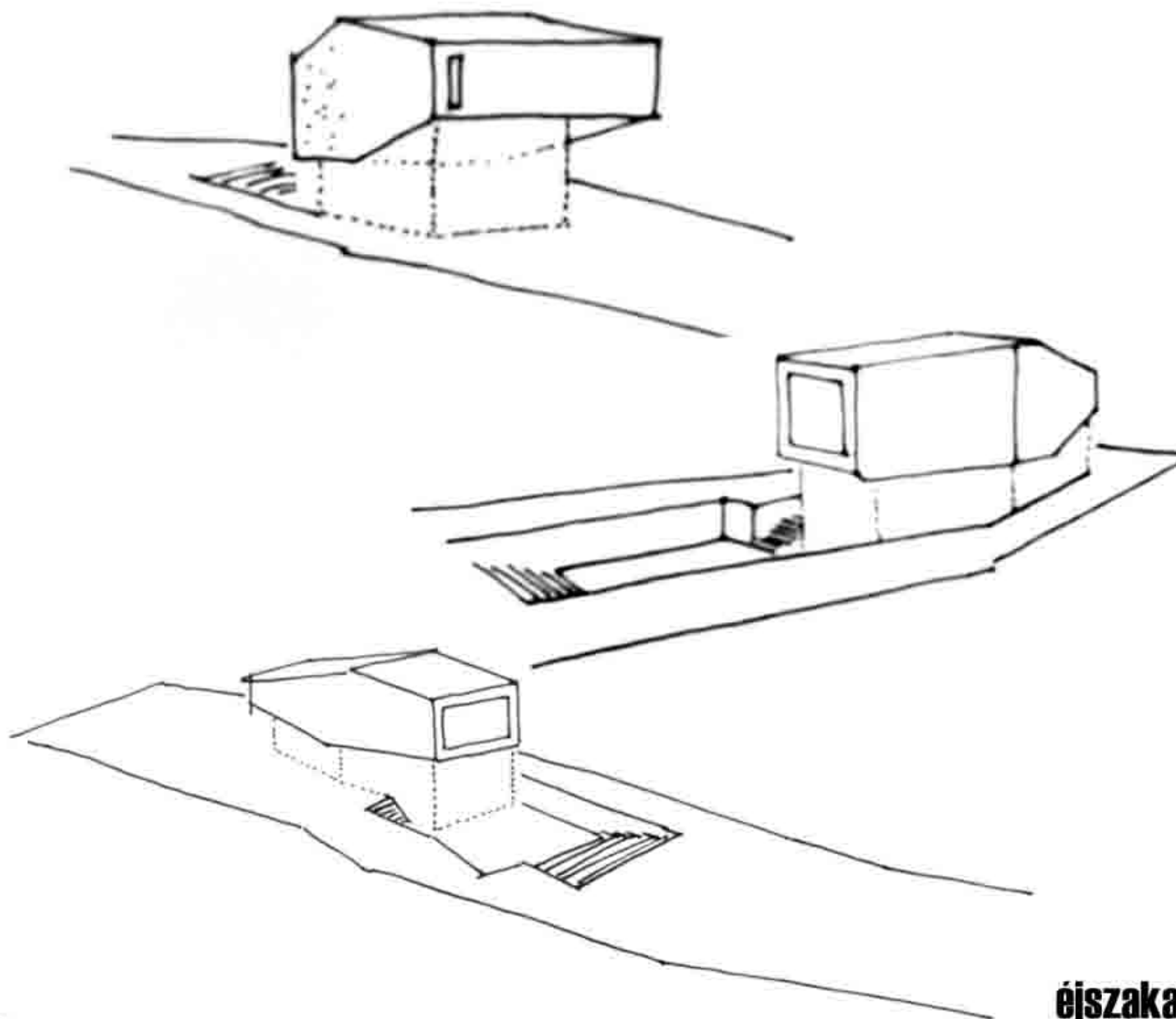


### -1.szint


**2 kisebb moziterem**  
**kávézó**  
**salátabár**  
**udvar**  
**szabadréri programok**  
**találkozóhely**



## szobor a parkban



### éjszakai élet



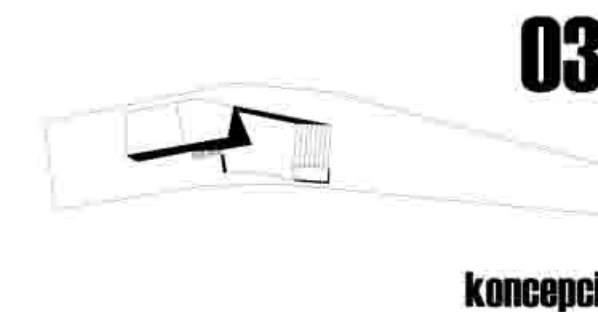
## külső burkolatok



### belső falburkolatok

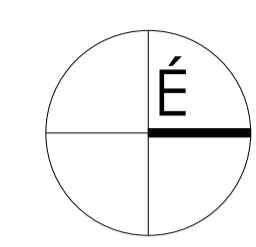
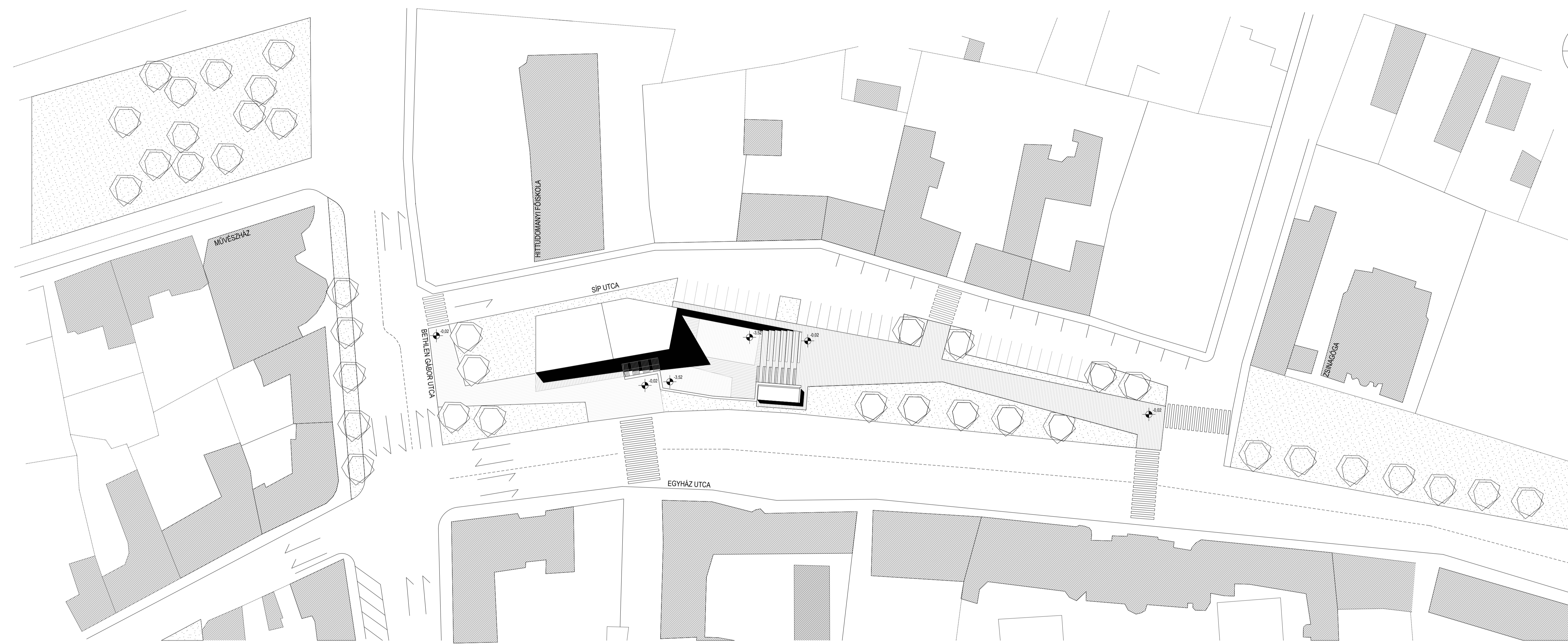


### belső padlóburkolatok



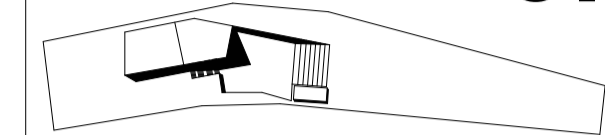
konceptió

03

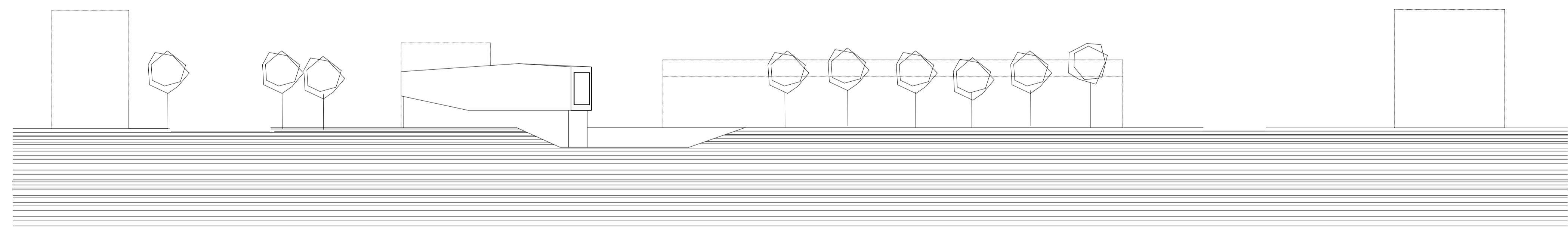


M = 1:500

04

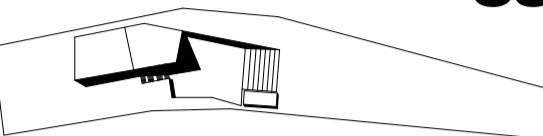


helyszínrajz

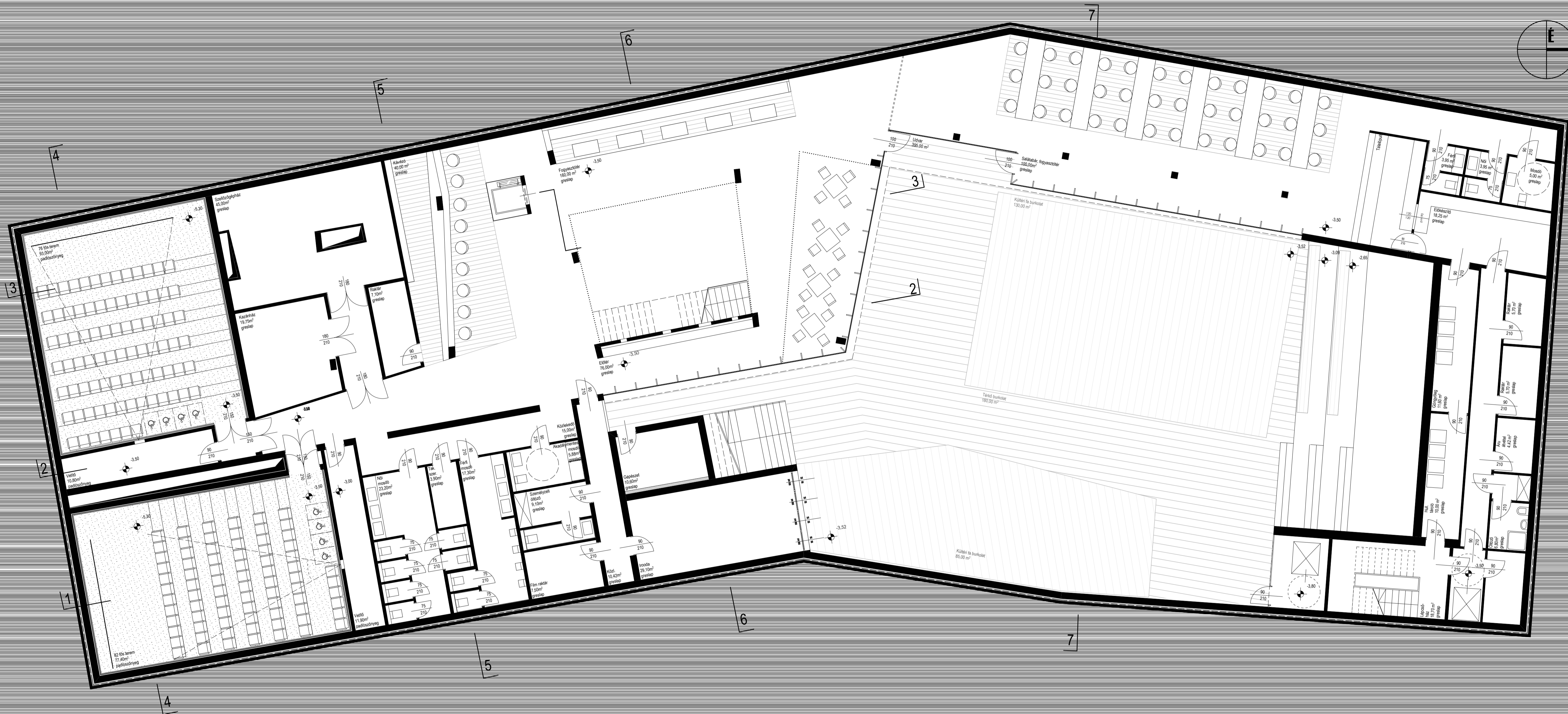
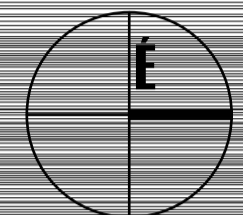


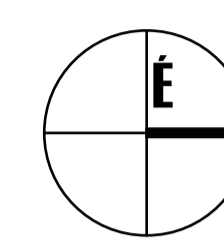
M = 1:100

05



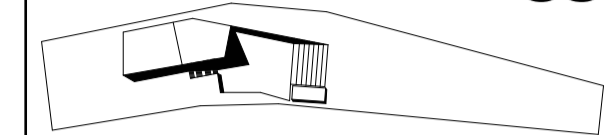
alrajz - 1.szint



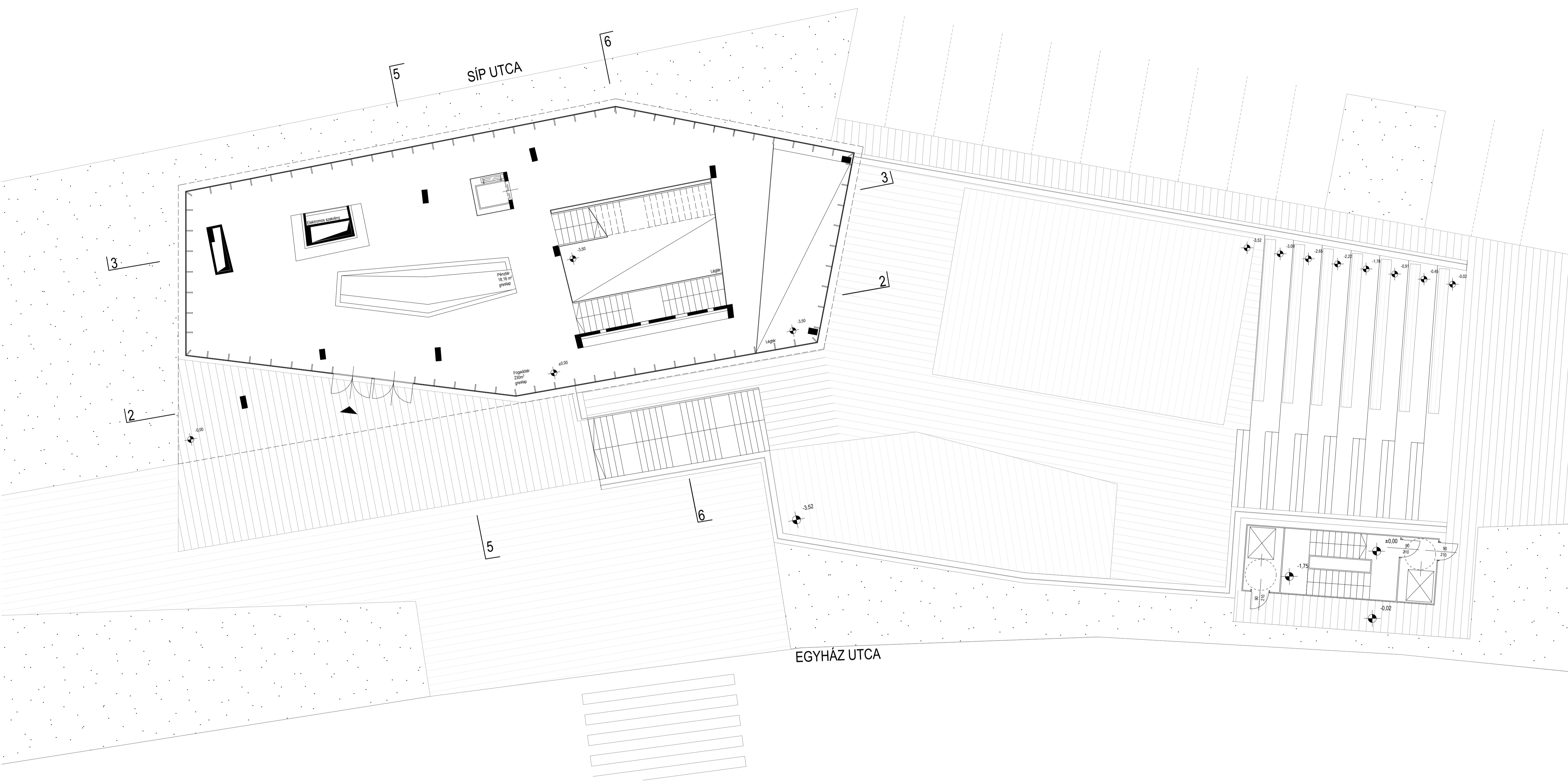


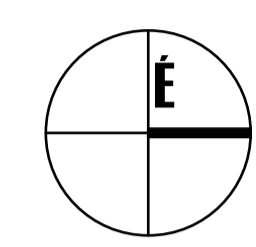
M = 1:100

06



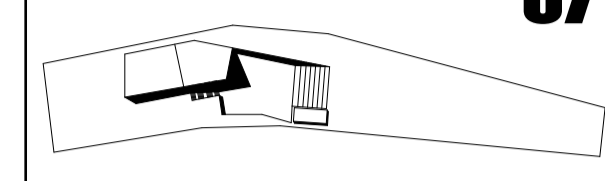
alrajz földszint



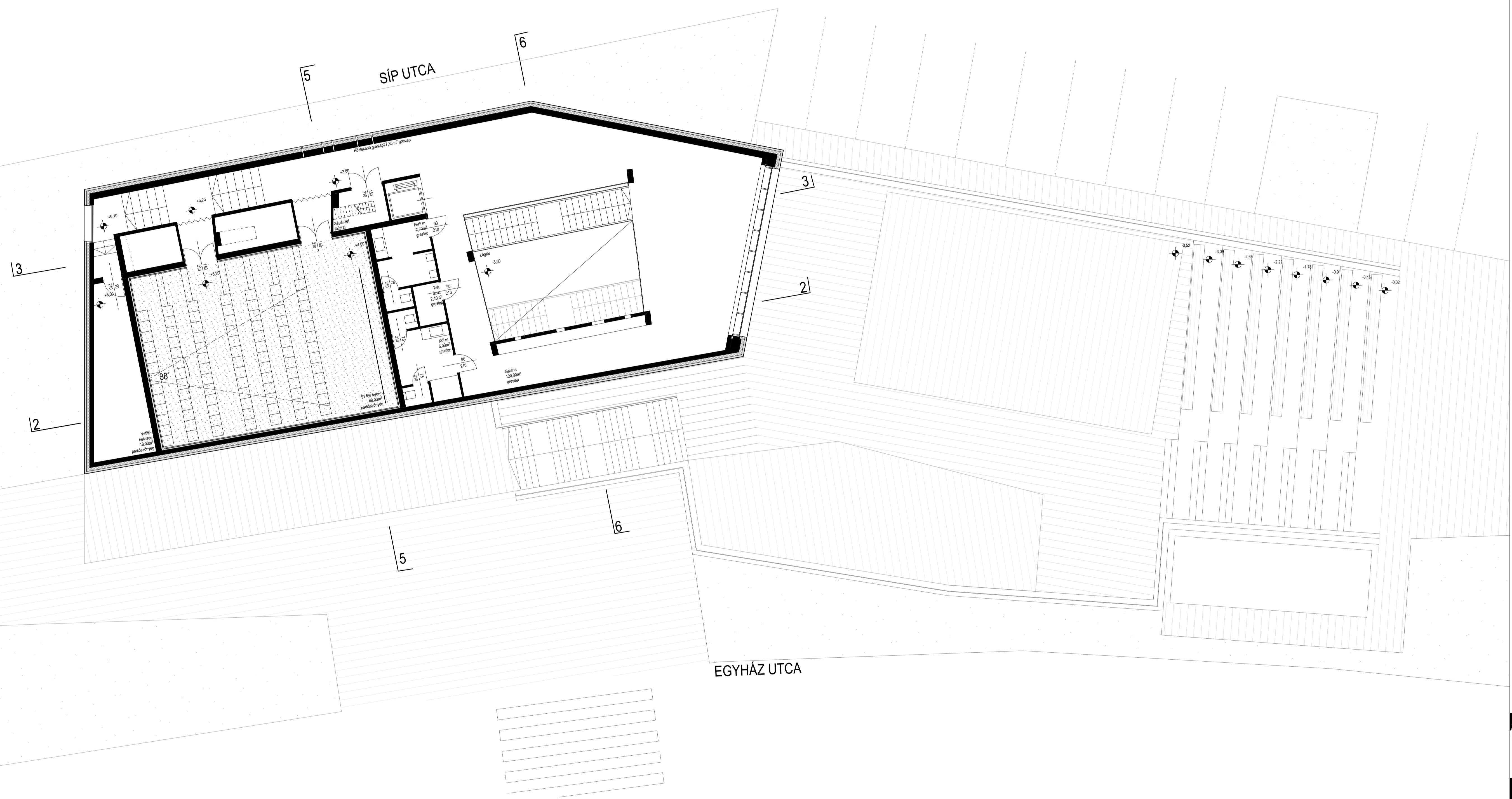


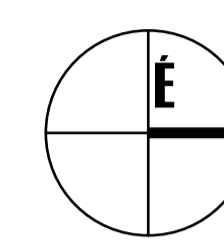
M = 1:100

07



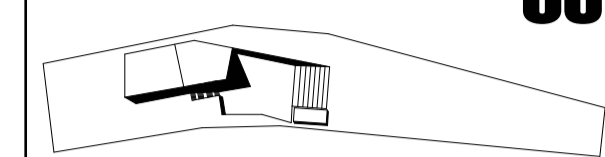
alaprész 1.szint



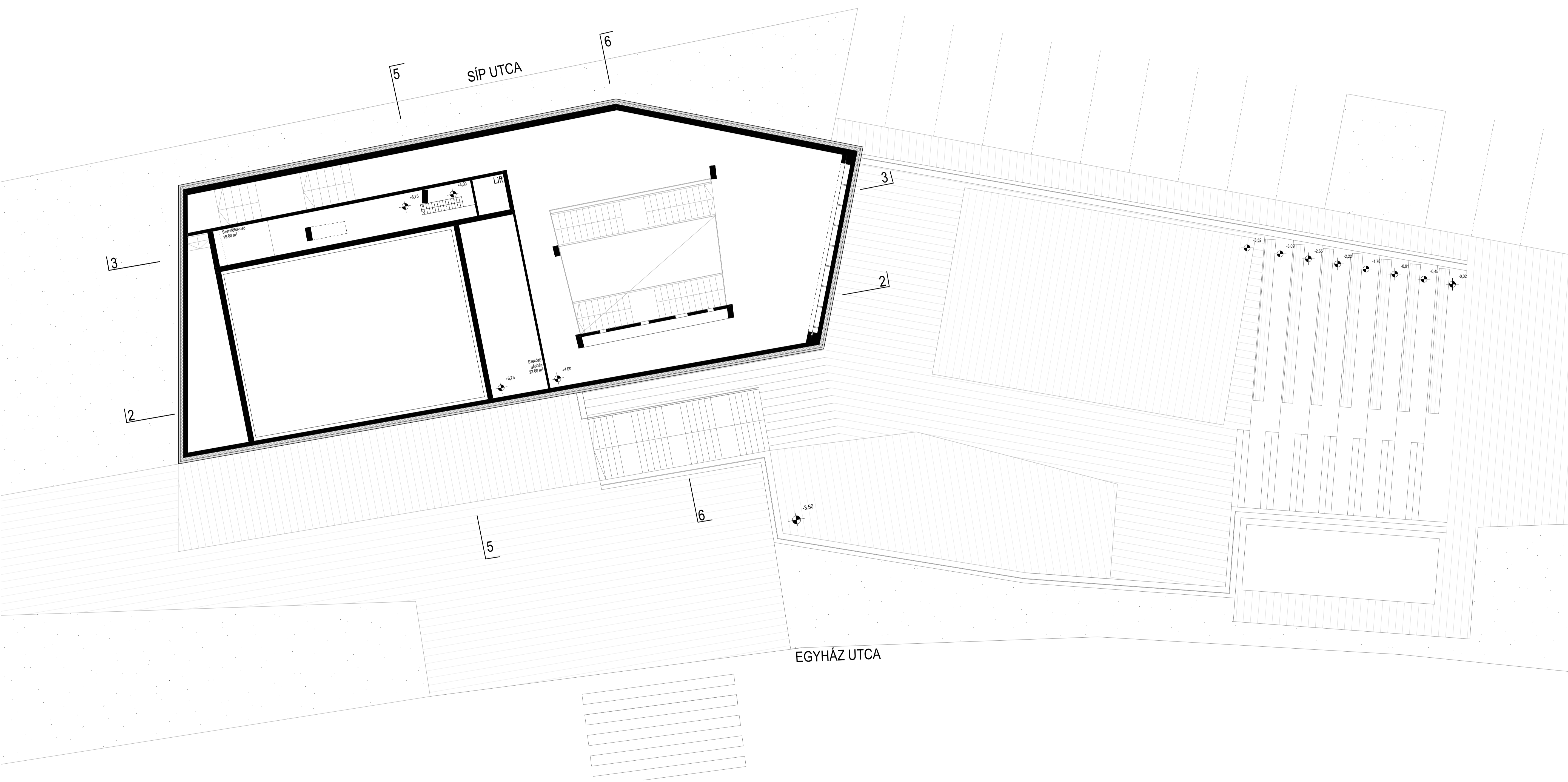


M = 1:100

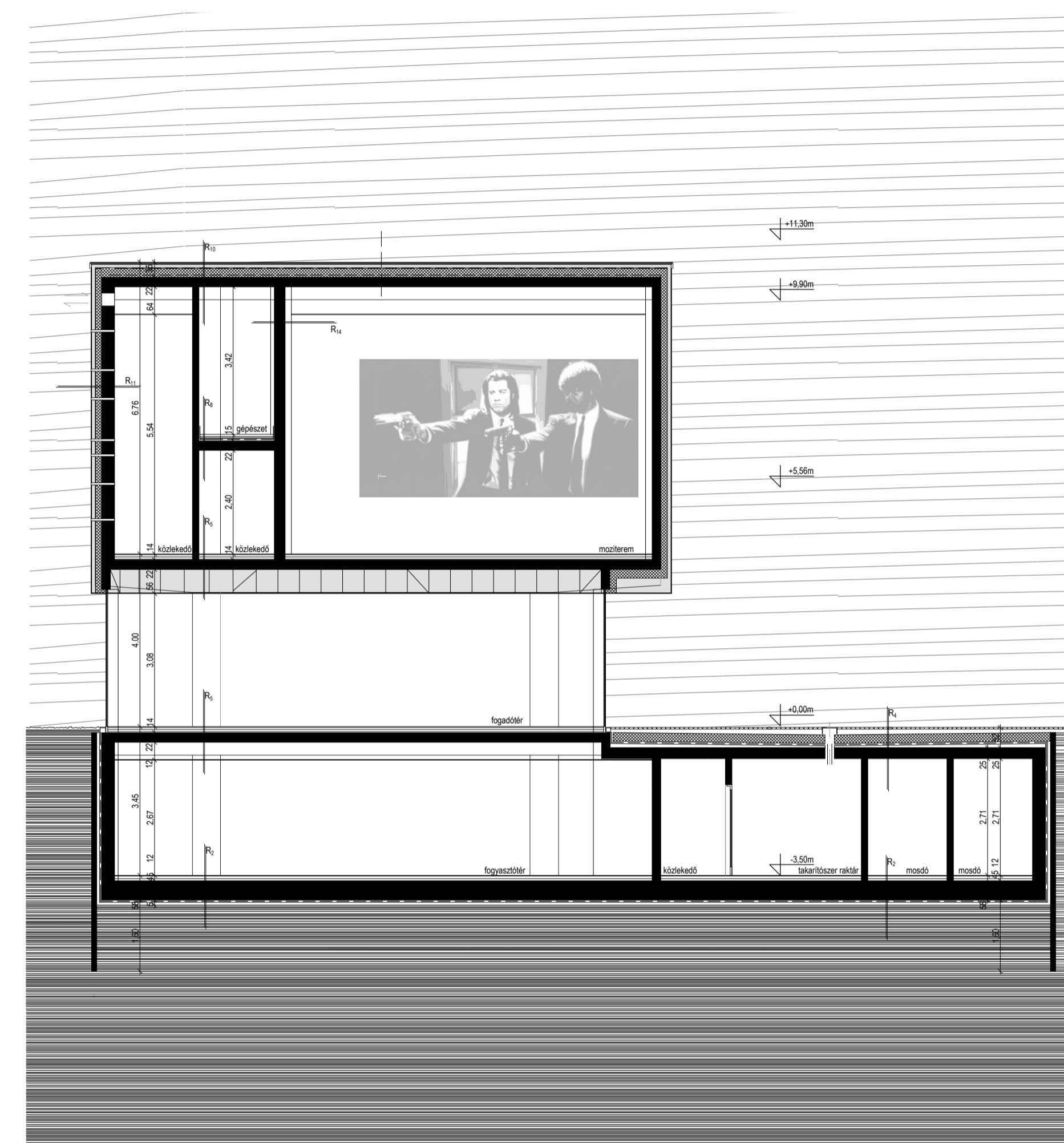
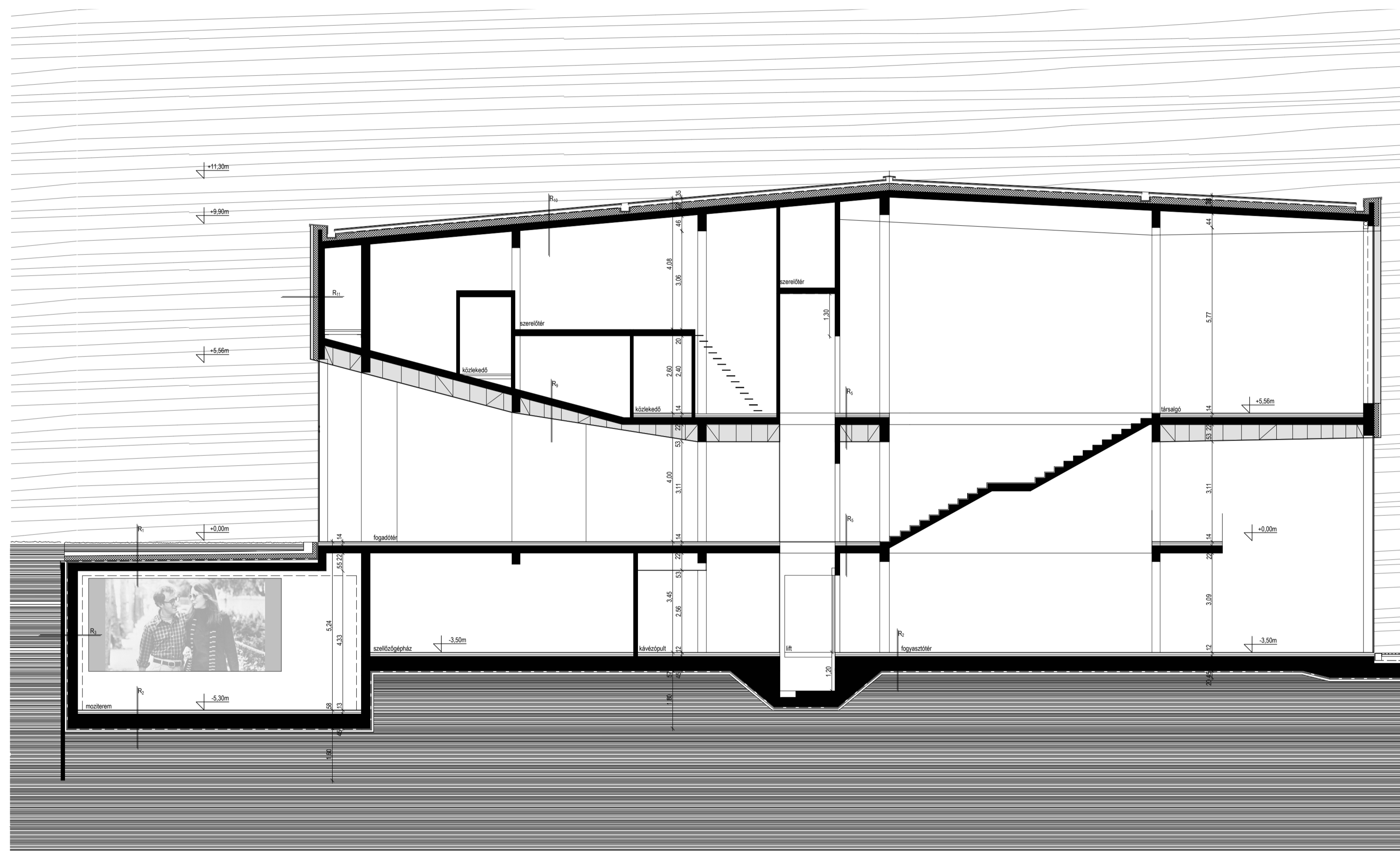
08



alprajz 2.szint

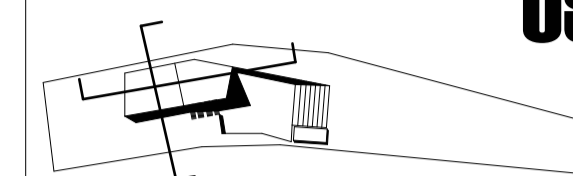






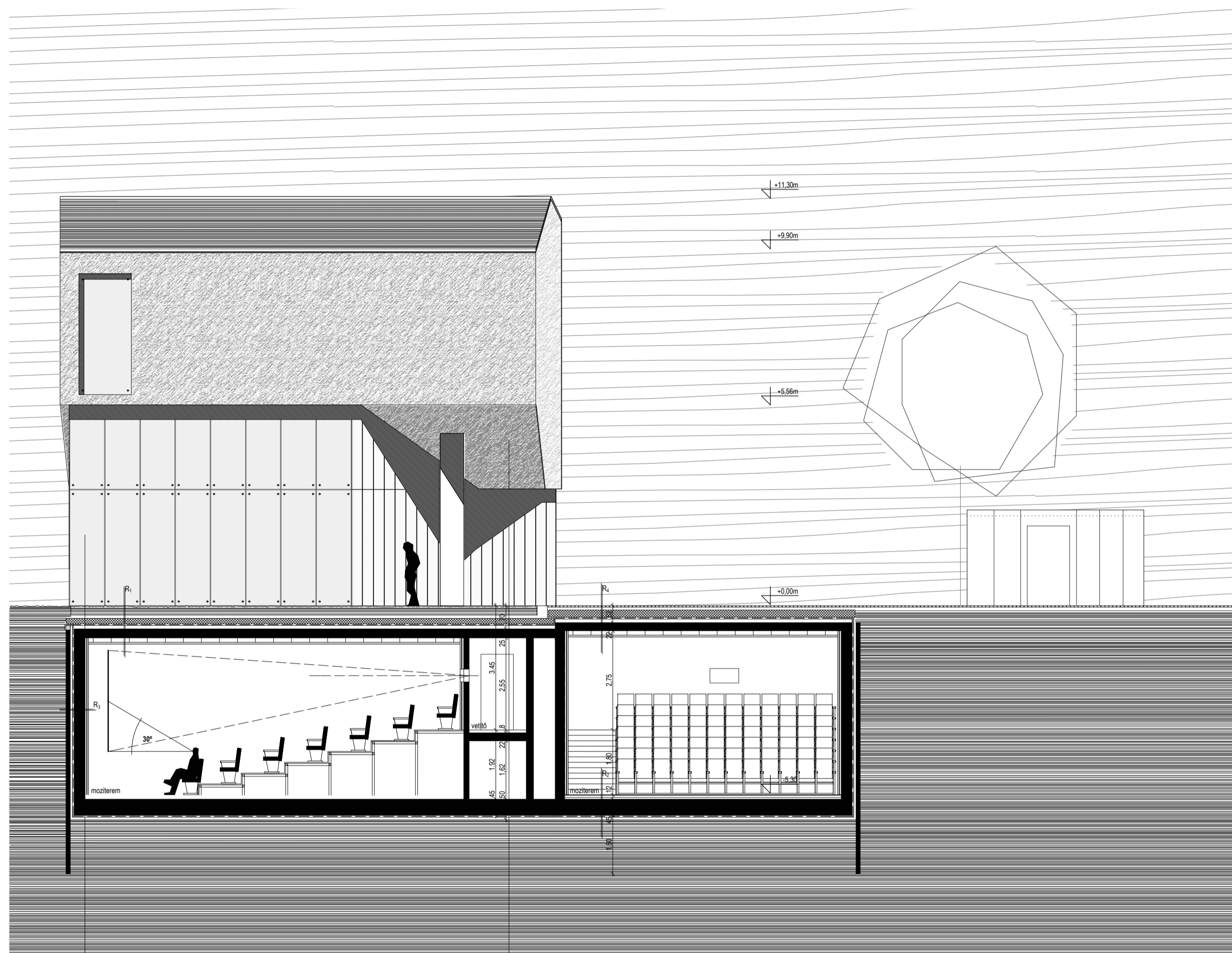
M = 1:100

09



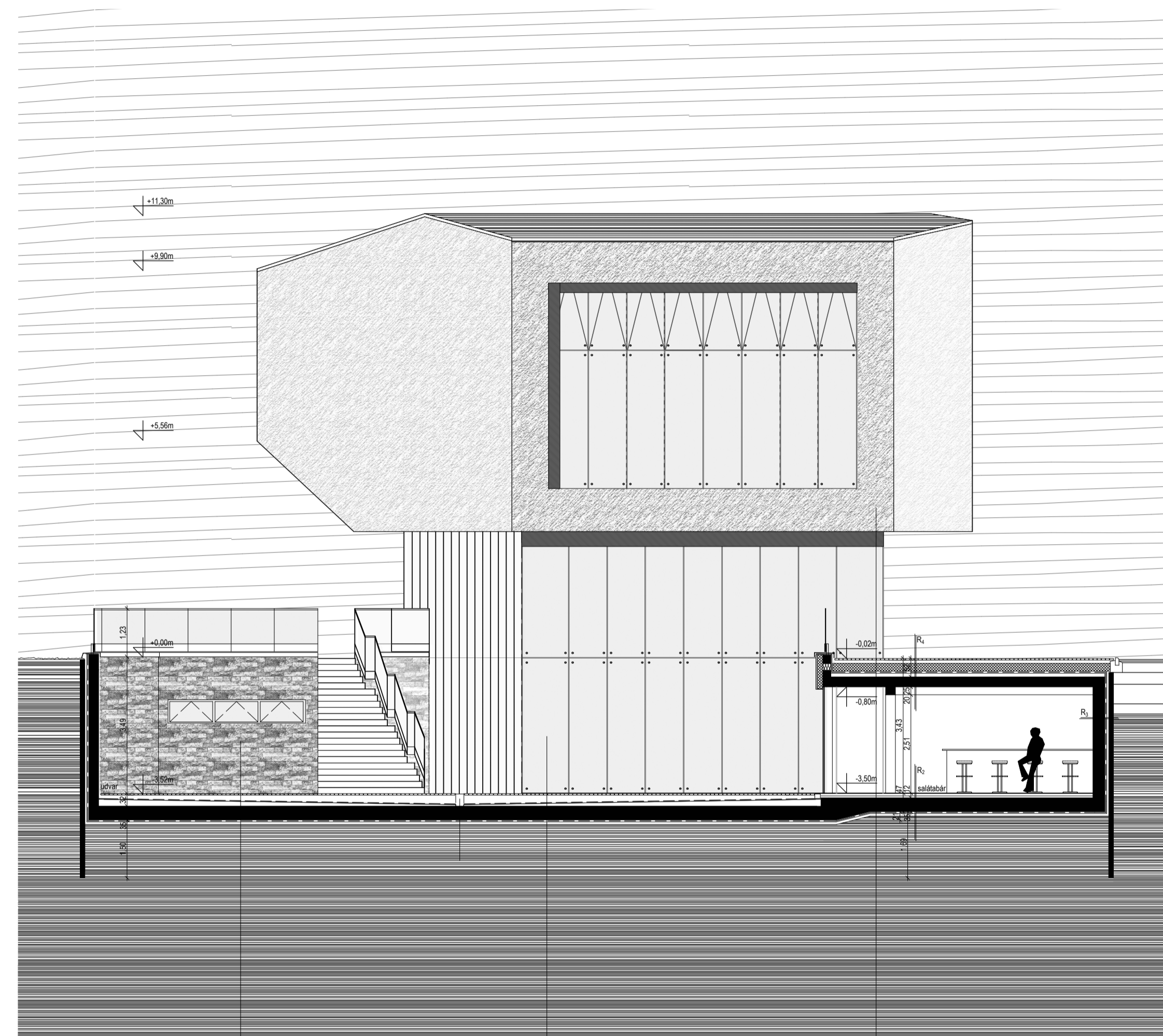
metszet 3-3

metszet 5-5



ÜVEGBORDÁS FÜGGÖNYFAL  
PONTMEGFOGÁSSAL

VAKOLTFELÜLET



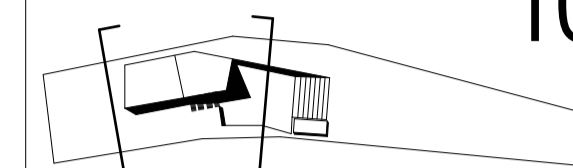
RAGASZTOTT MÉSzkő  
BURKOLAT

ÜVEGBORDÁS FÜGGÖNYFAL  
PONTMEGFOGÁSSAL

VAKOLTFELÜLET

M = 1:100

10

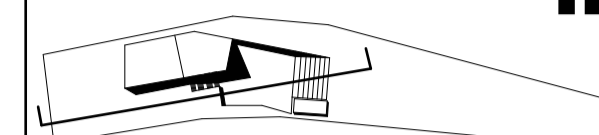


déli homlokzat  
metszet 4-4

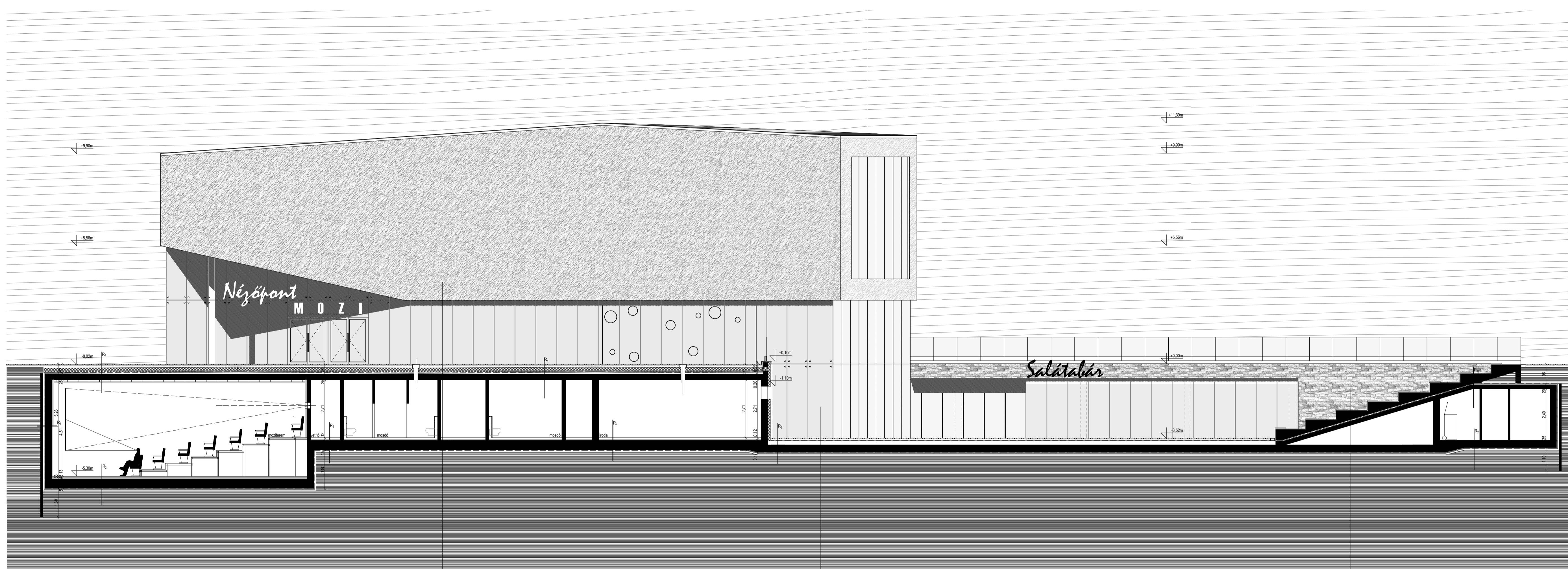
északi homlokzat  
metszet 7-7

M = 1:100

11



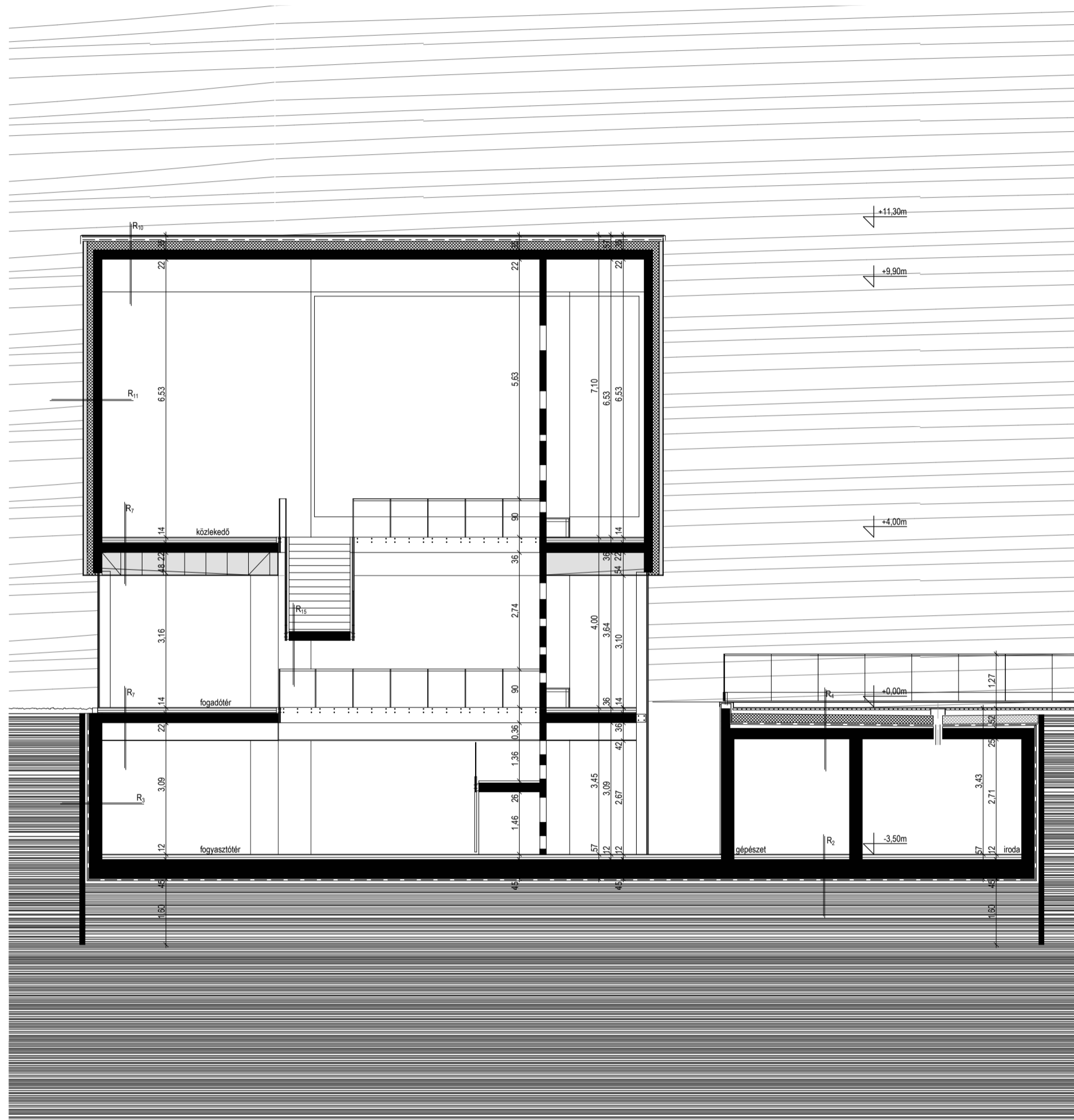
keleti homlokzat  
metszet 1-1



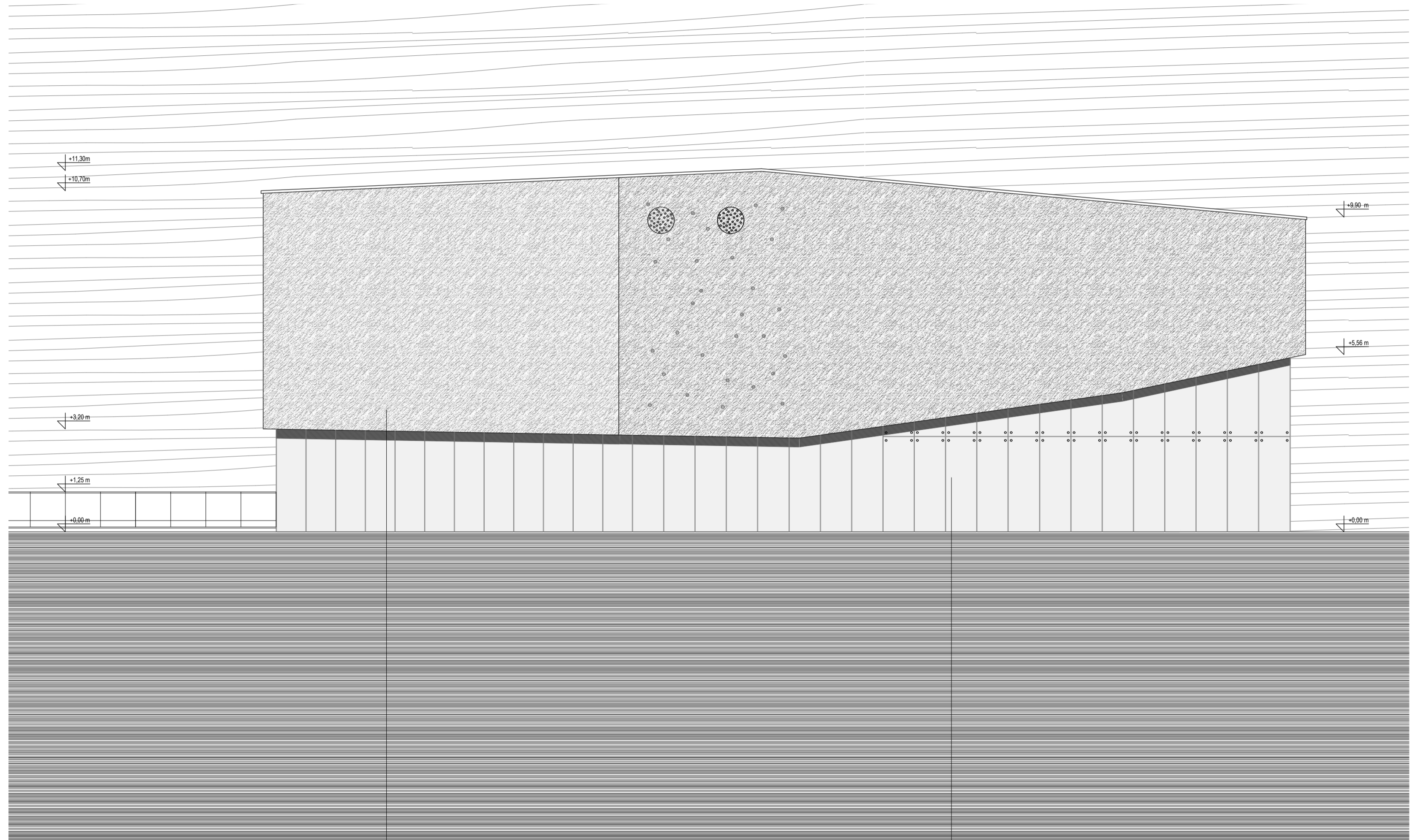
VAKOLT FELÜLET

ÜVEGBORDÁS FÜGGÖNYFAL  
PONTMÉGFÓGÁSSAL

RAGASZTOTT MÉSZKÓ  
BURKOLAT



↙ +11.30m  
 ↙ +9.90m  
 ↙ +4.00m



↙ +11.30m  
 ↙ +10.70m  
 ↙ +3.20m  
 ↙ +1.25m  
 ↙ +0.00m

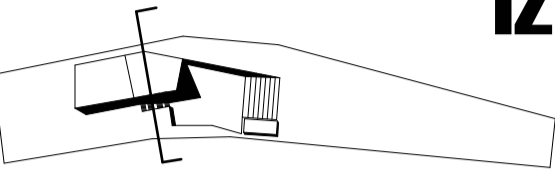
↙ +9.90m  
 ↙ +5.90m  
 ↙ +0.00m

VAKOLT FELÜLET

ÜVEGBORDÁS FÜGGÖNYFAL  
PONTMEGFOGÁSSAL

M = 1:100

12

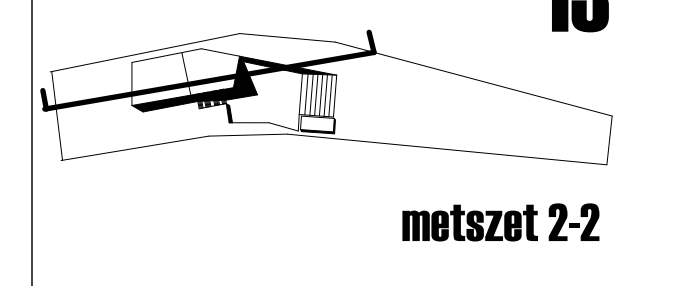


metszet 6-6

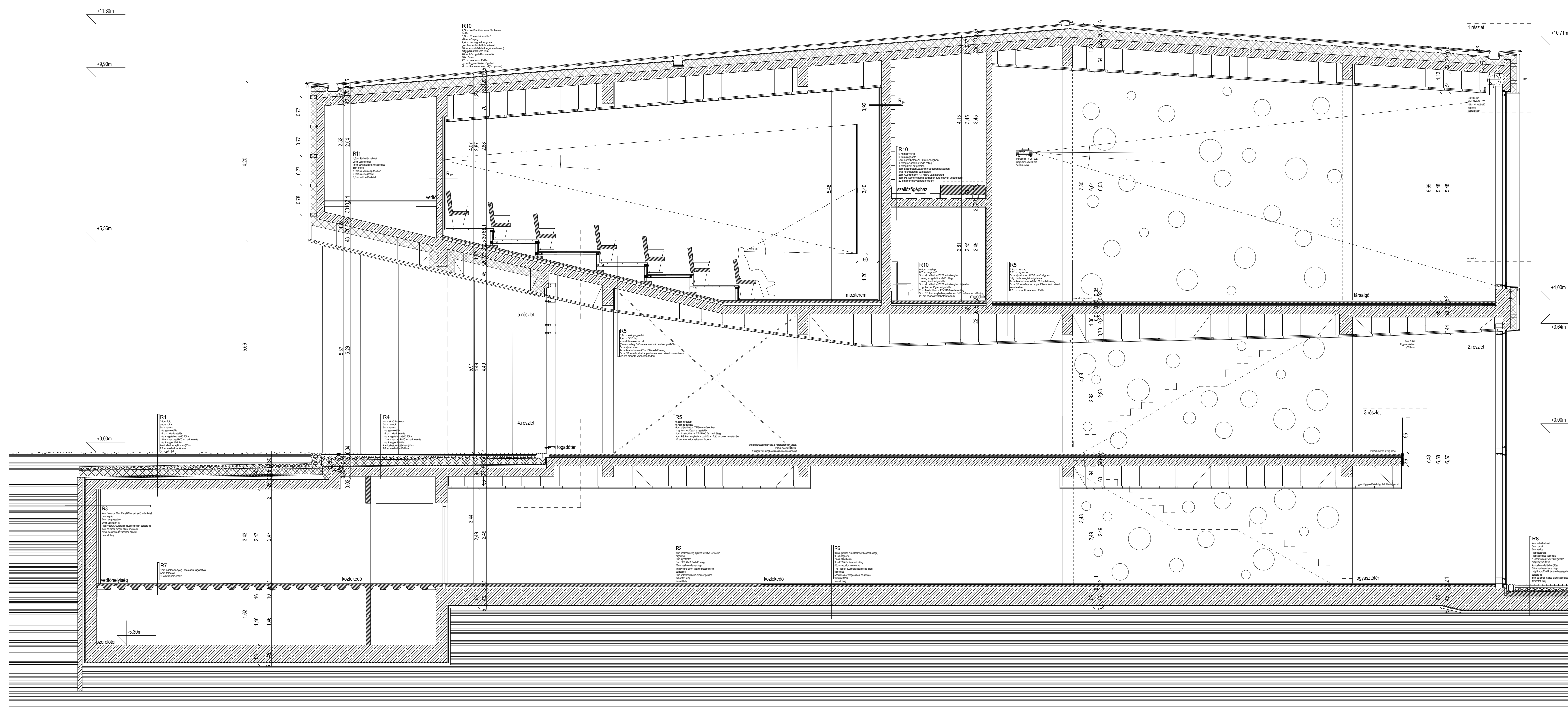
nyugati homlokzat

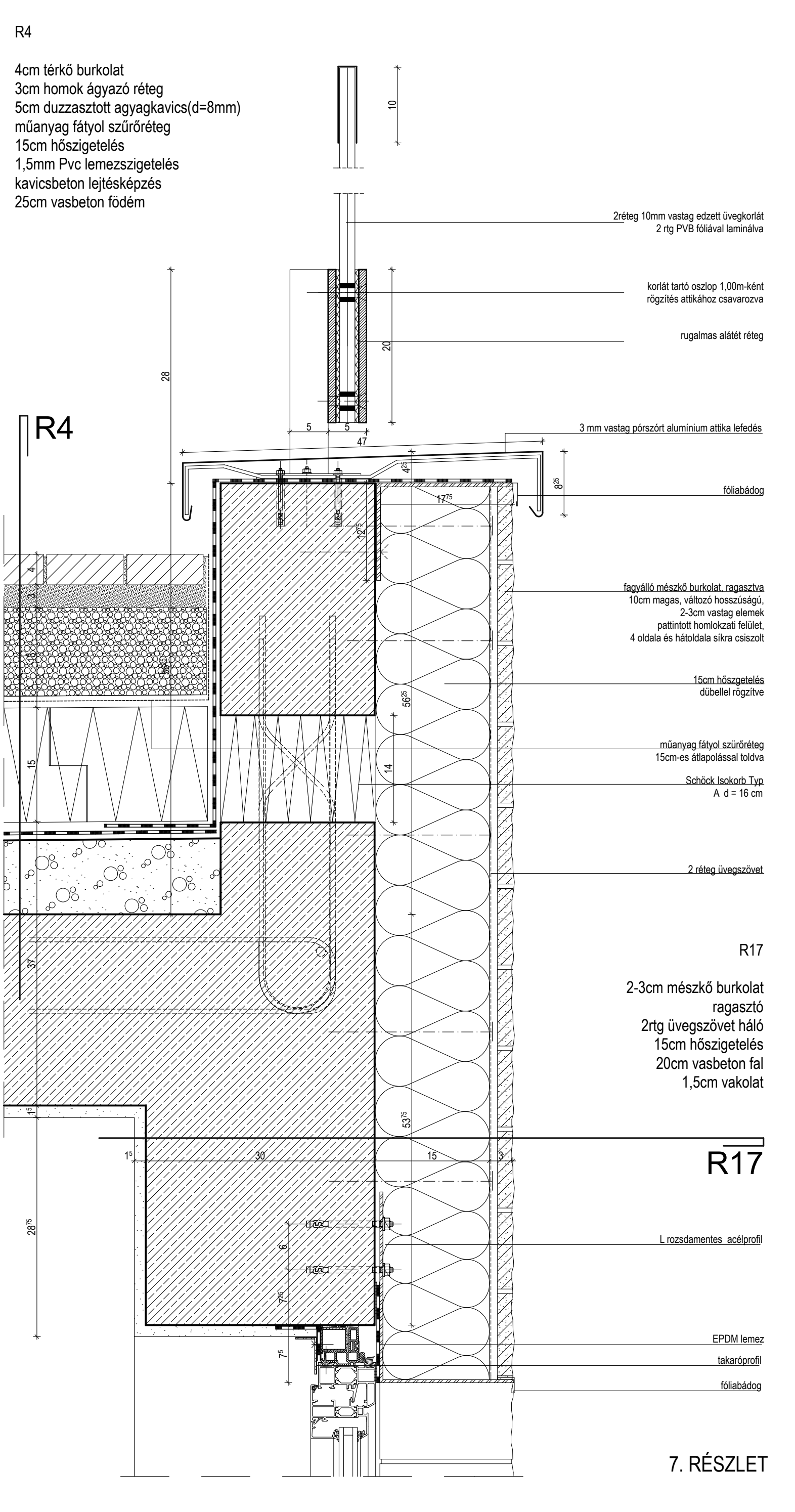
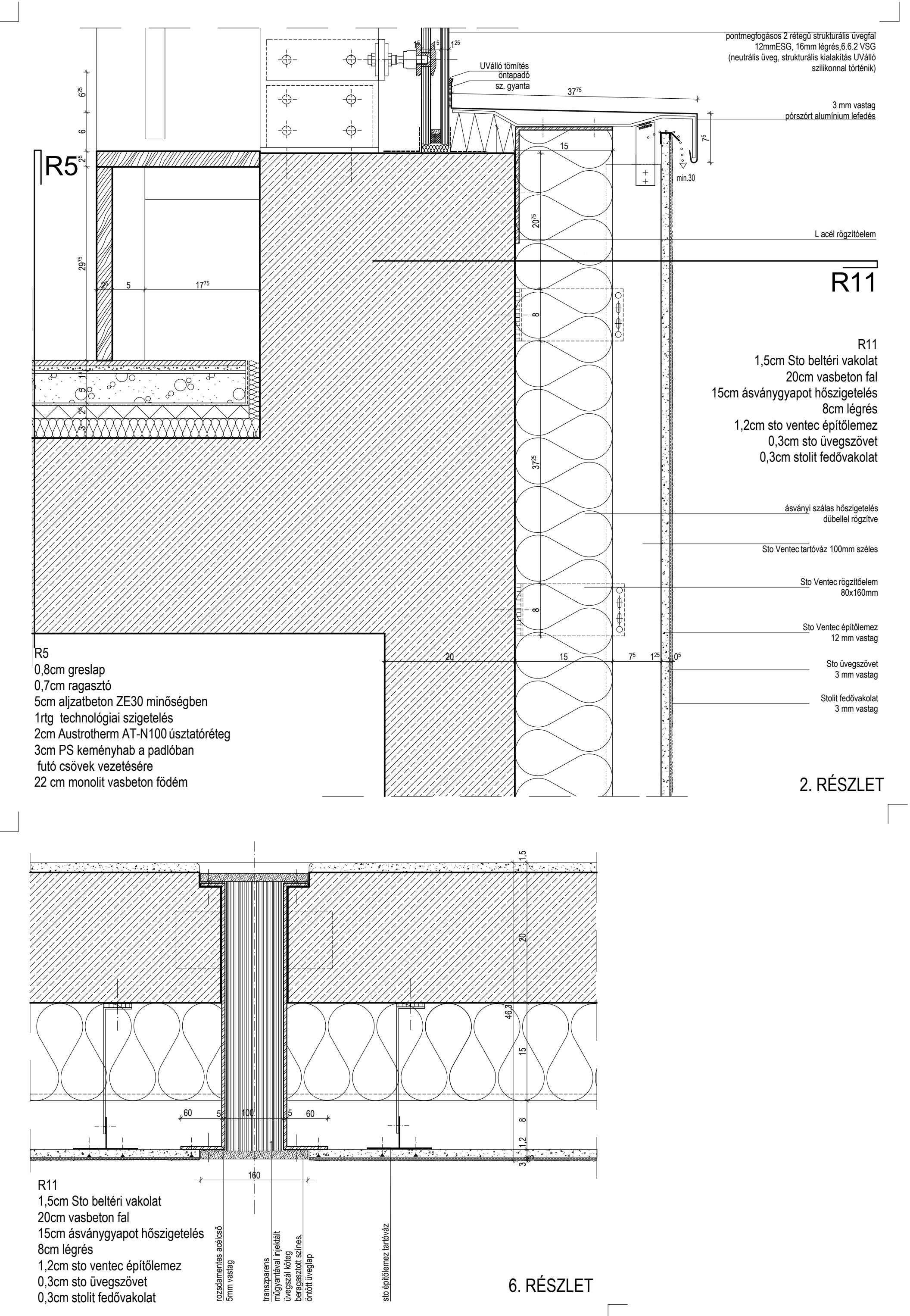
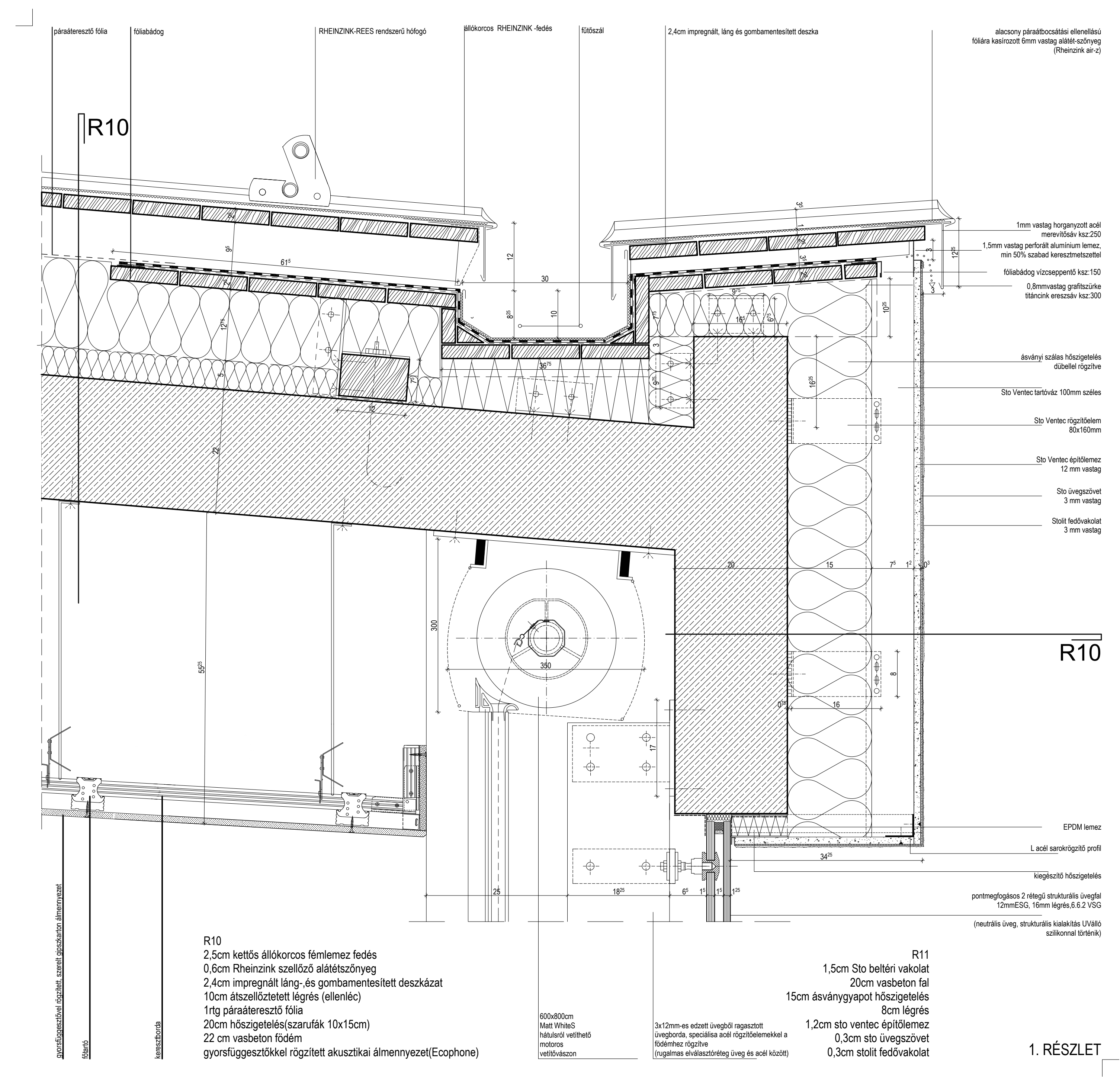
M = 1:50

13

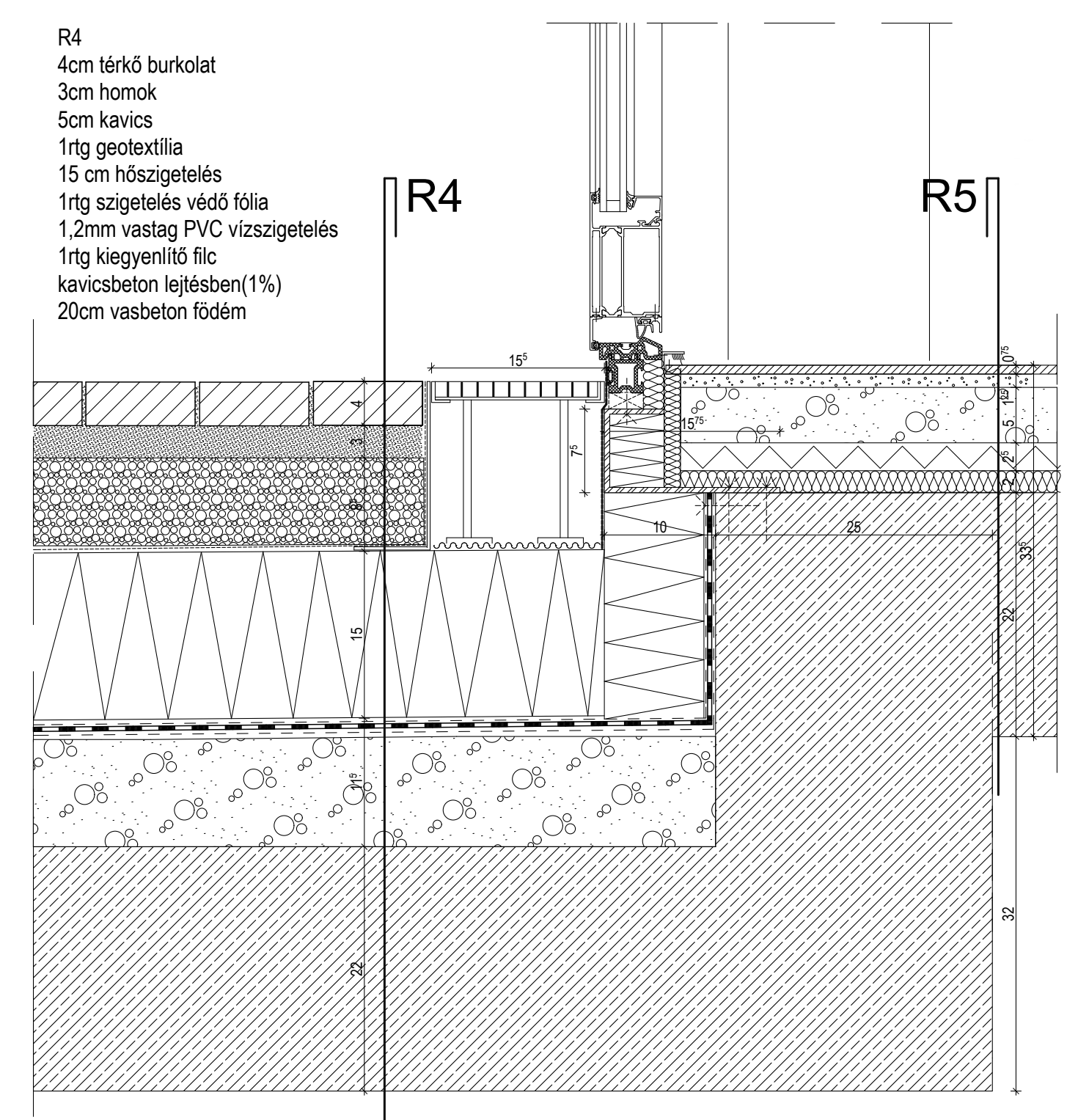
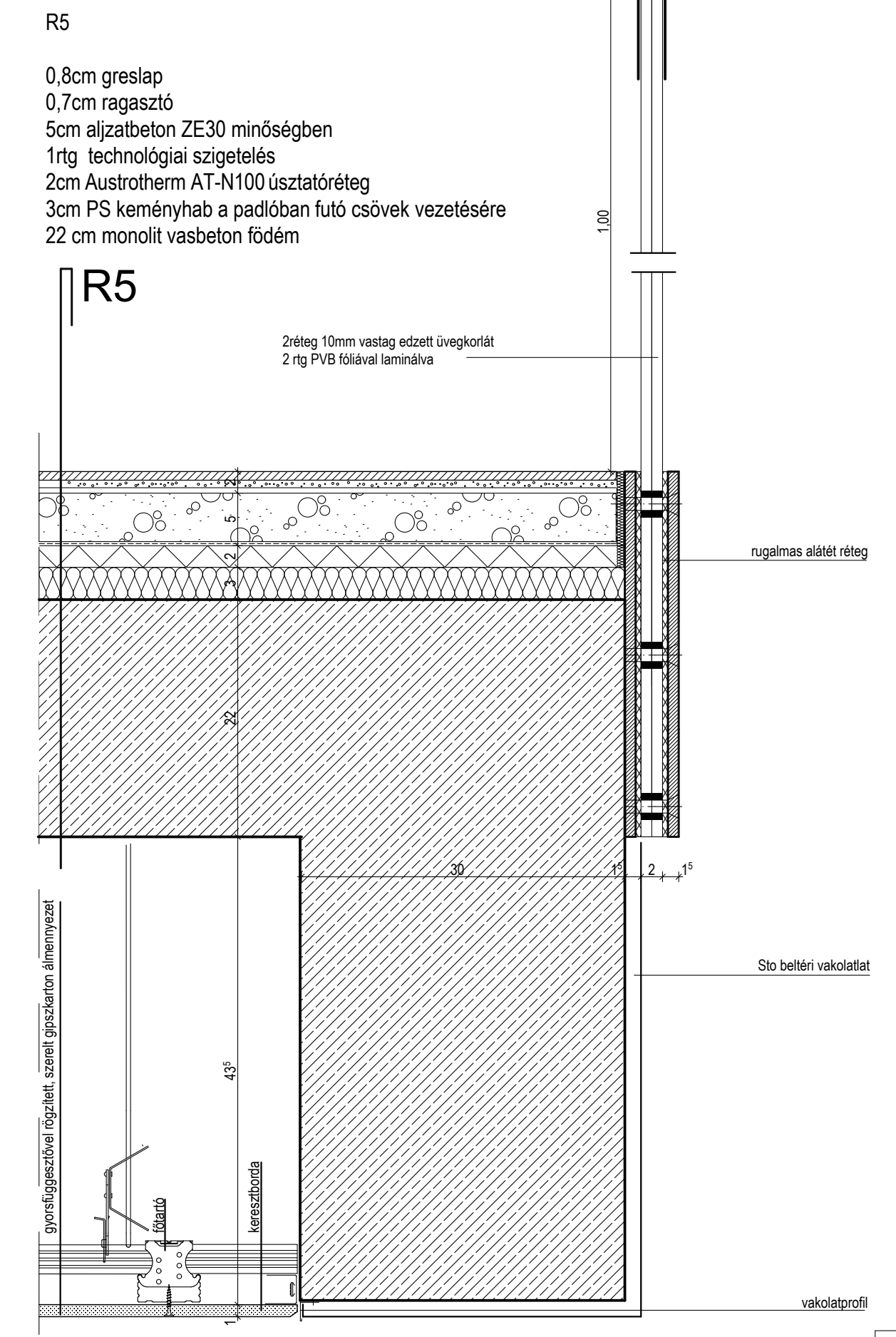


metszet 2-2

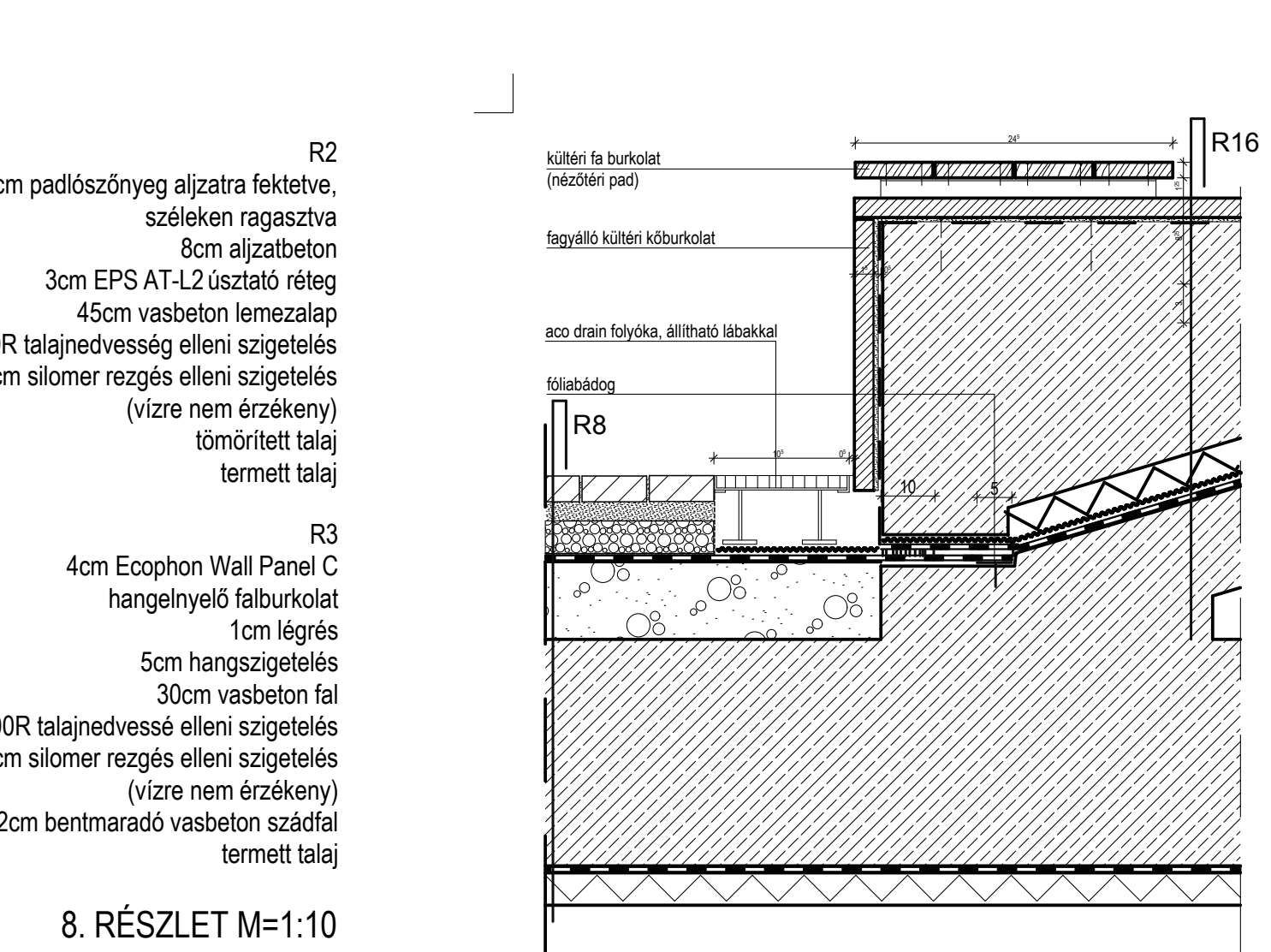




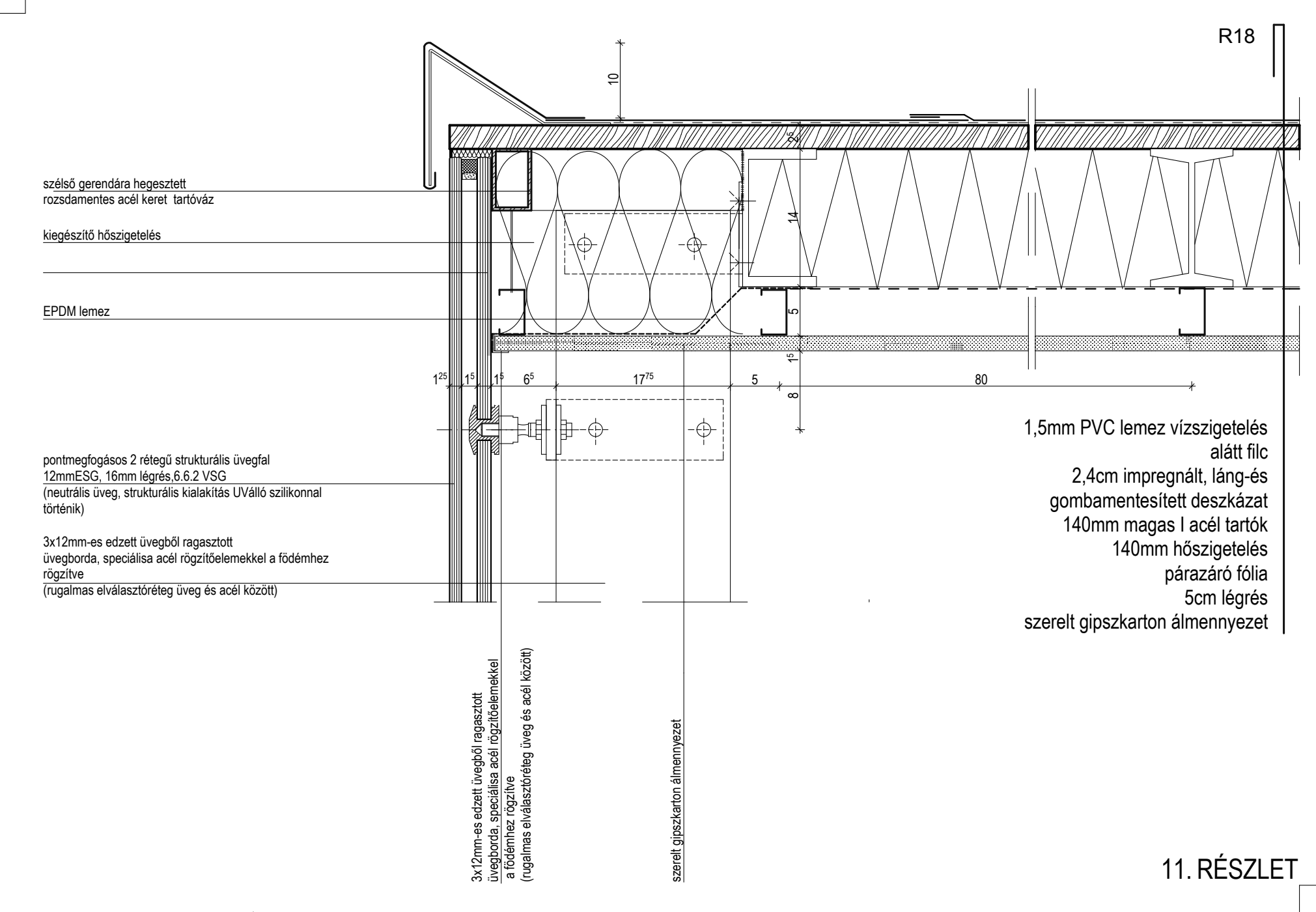
3. RÉSZLET



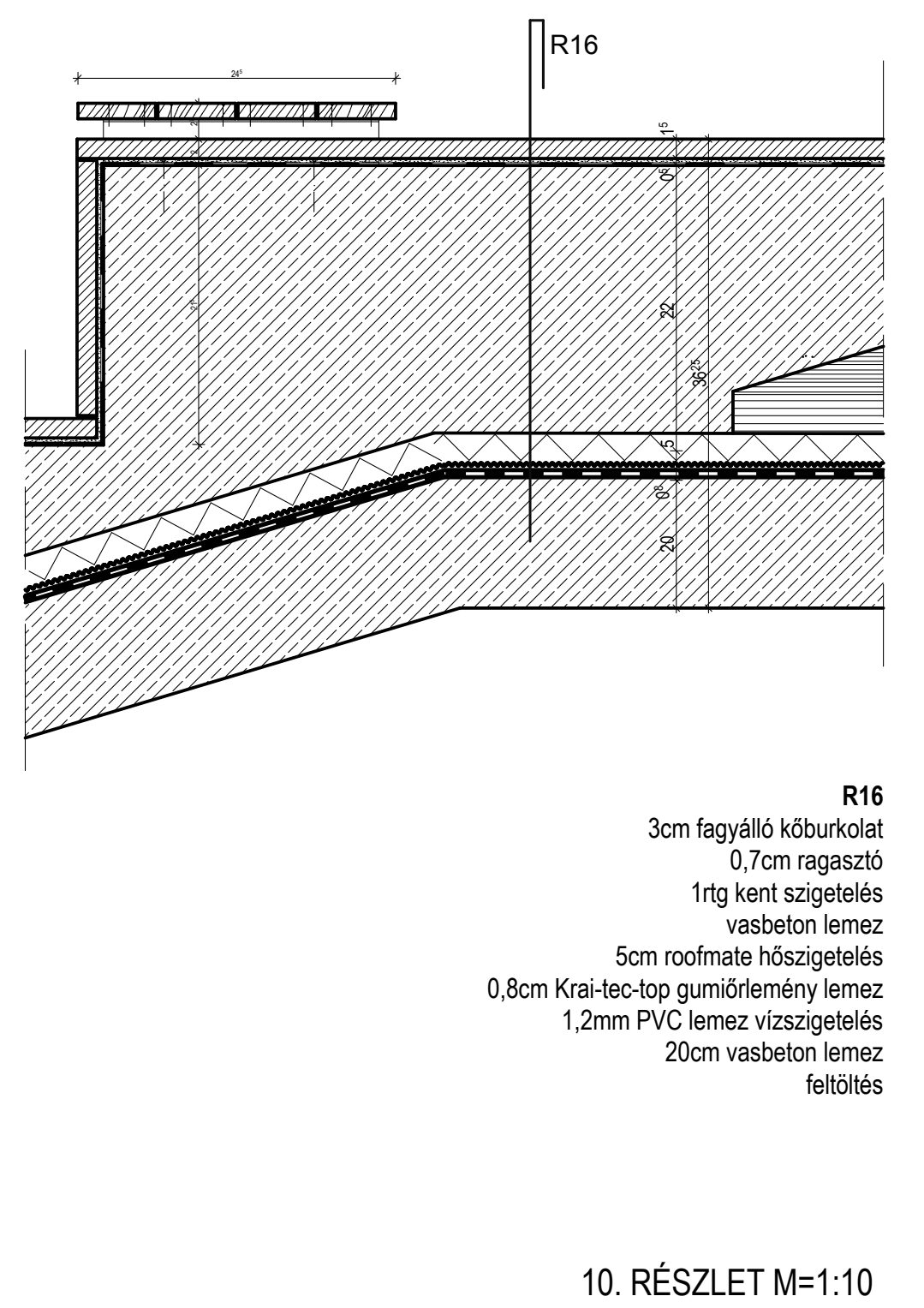
4. RÉSZLET



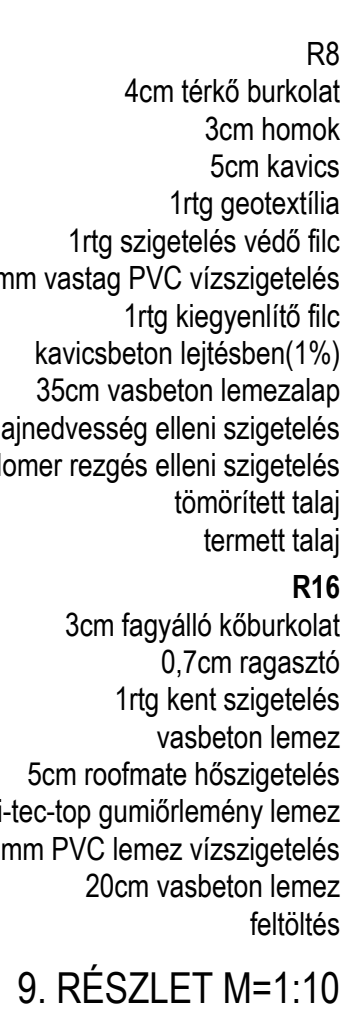
8. RÉSZLET M=1:10



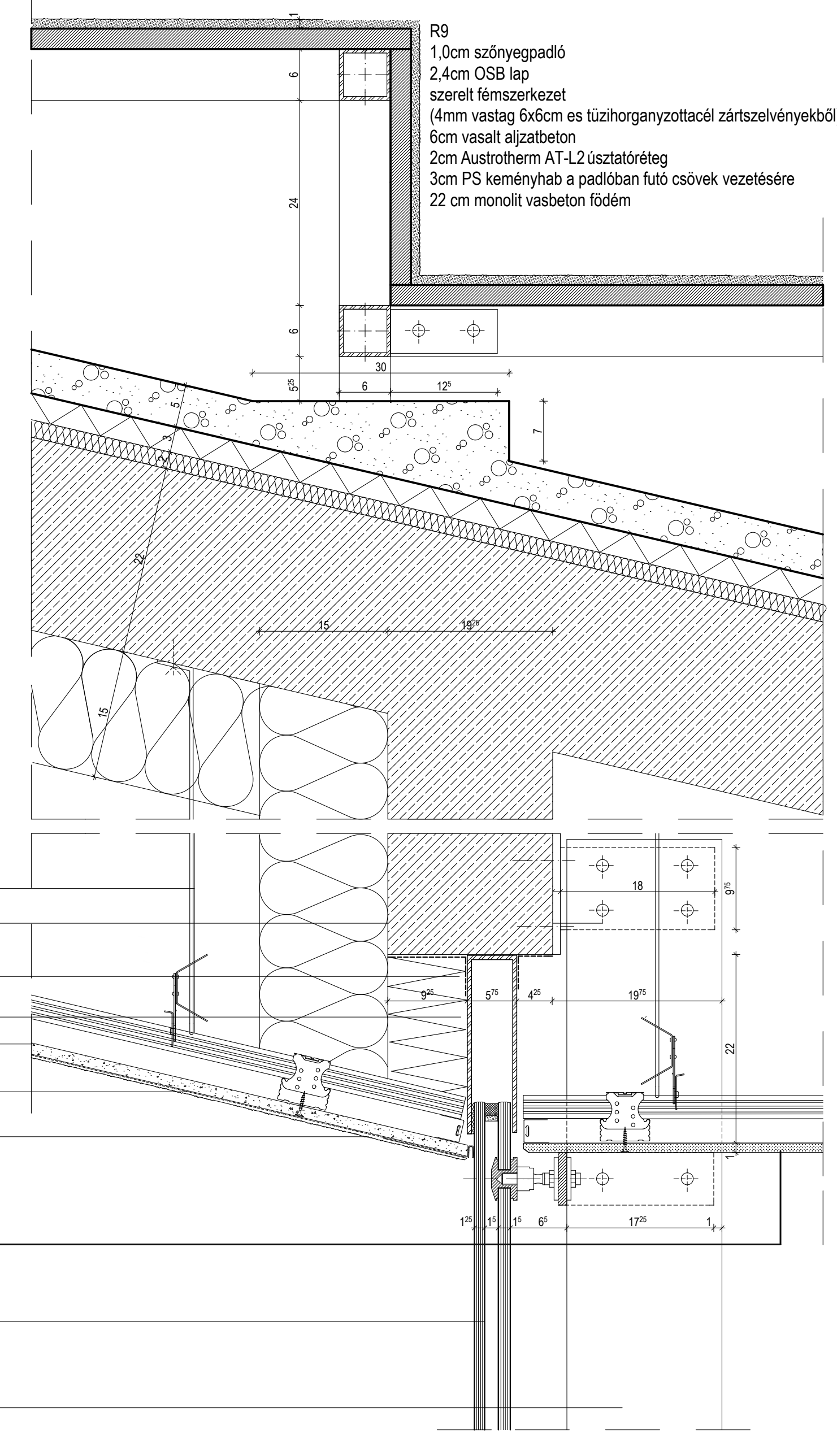
11. RÉSZLET



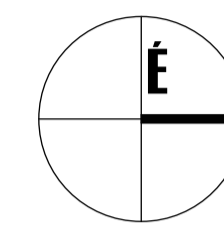
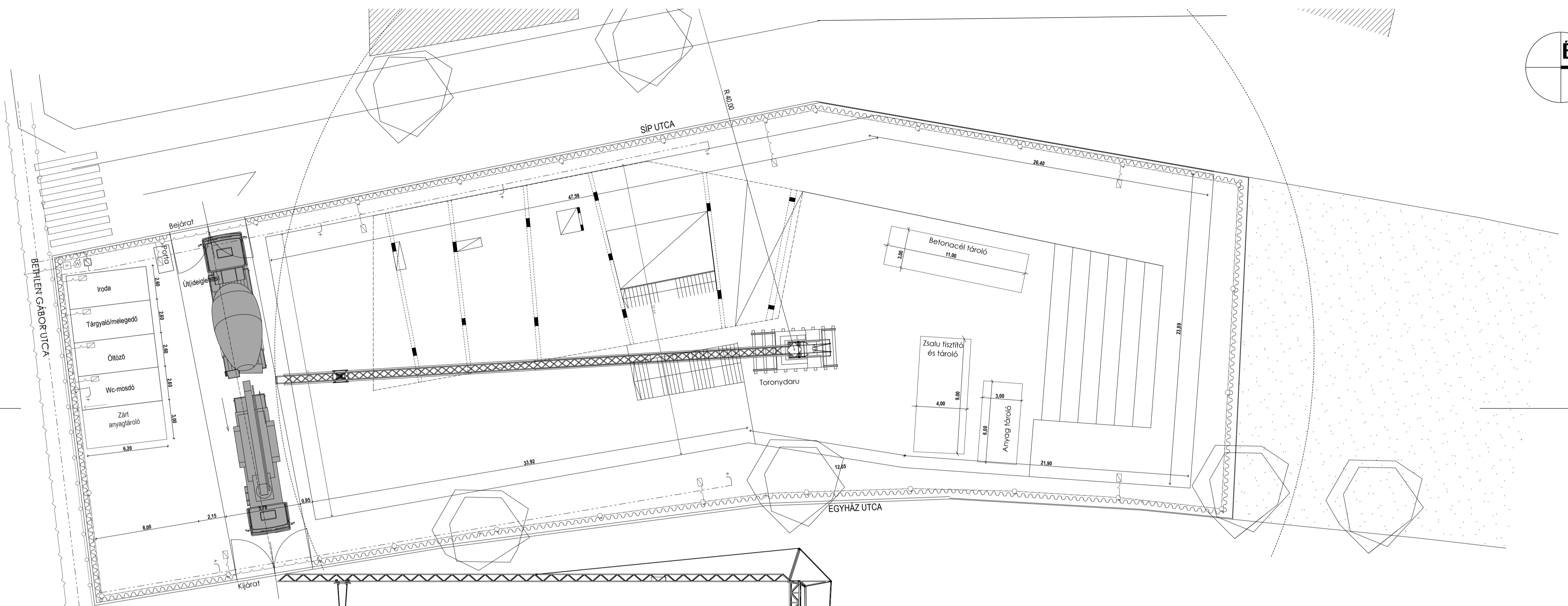
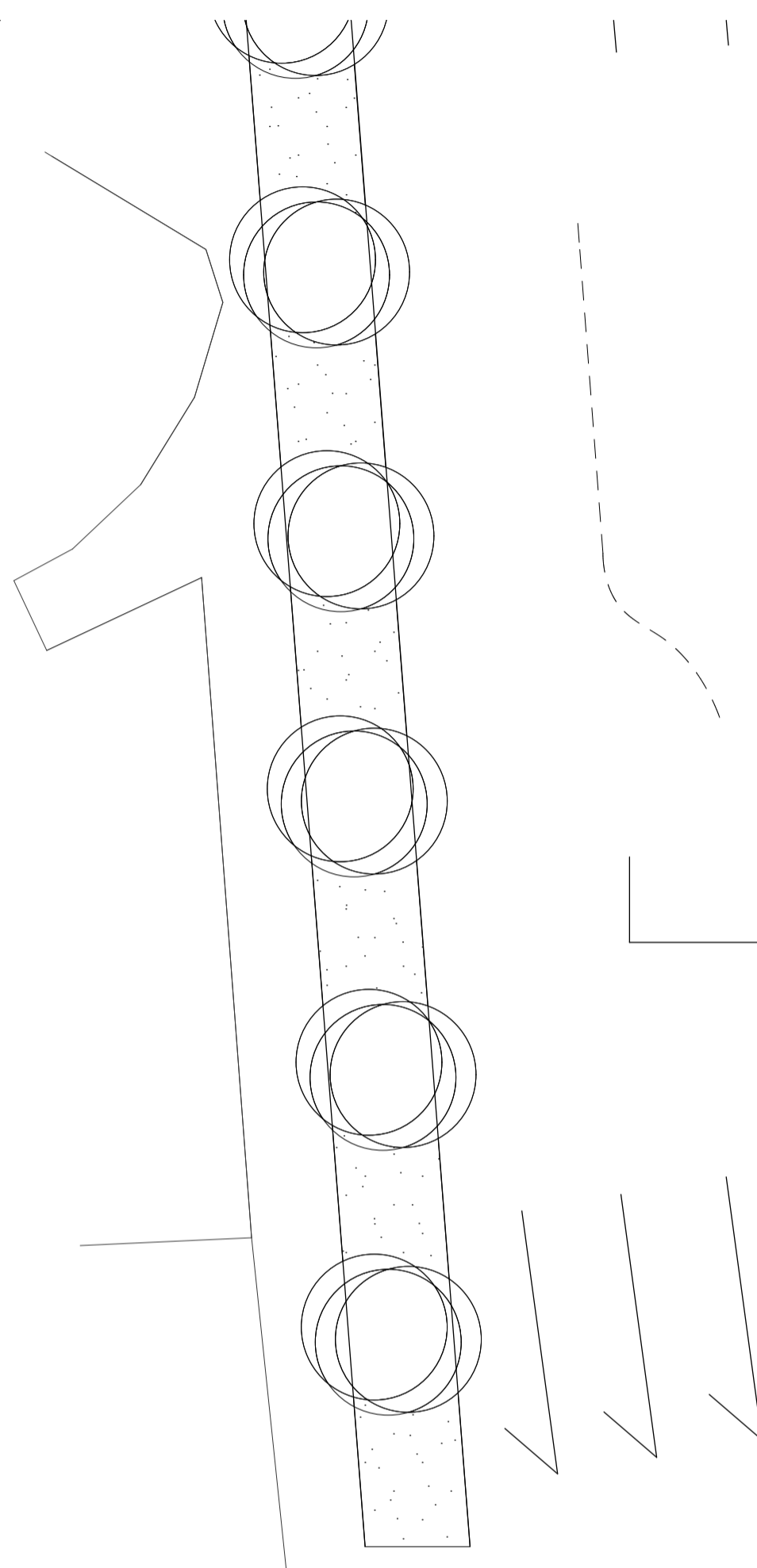
10. RÉSZLET M=1:10



9. RÉSZLET M=1:10

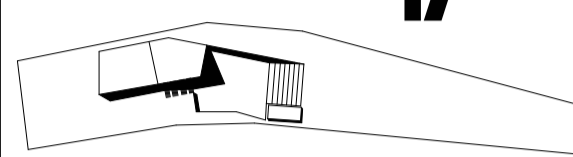


5. RÉSZLET



M = 1:200

17



szerkezeépítés  
organizációs helyszínrajz

- Jelmagyarázat:**
- Ideiglenes kerítés:
  - Meglévő elektromos vezeték:
  - Ideiglenes elektromos vezeték:
  - Ideiglenes földkábel:
  - Ideiglenes lámpatest:
  - Villanyoszlop:
  - Elektromos fogy.mérő:
  - Elektromos csatlakozó szekrény:
  - Transzformátor:
  - Meglévő csatorna:
  - Ideiglenes csatorna:
  - Meglévő vízvezeték:
  - Ideiglenes vízvezeték:
  - Vízmérőakna:

